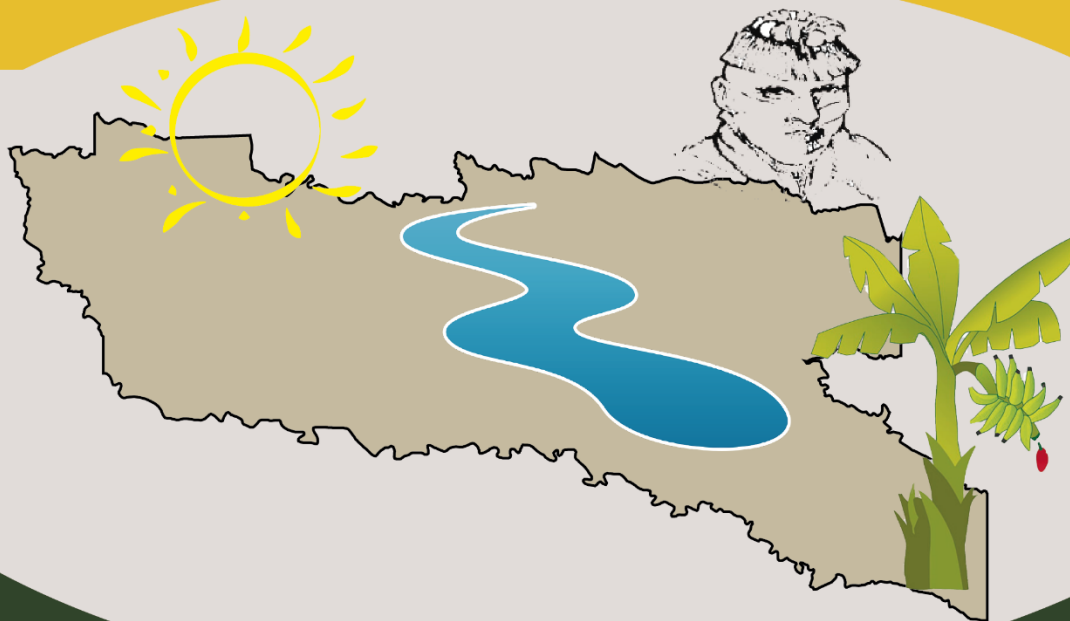


# **P**LAN DE DESARROLLO Y **ORDENAMIENTO TERRITORIAL**

## **SAN JACINTO DEL BÚA**



**2019 - 2023**



# **P**LAN DE DESARROLLO Y **ORDENAMIENTO TERRITORIAL** **SAN JACINTO DEL BÚA** **2019 - 2023**



**Sr. Renato Zambrano**  
**PRESIDENTE DEL GAD PARROQUIAL RURAL SAN JACINTO DEL BÚA**

**Sr. Pablo Navarrete**  
**VICEPRESIDENTE DEL GAD PARROQUIAL RURAL SAN JACINTO DEL BÚA**

## **VOCALES**

**Sra. Marlene Pita**  
**Msc. Edgar Freire**  
**Tlga. Isabel Cando**

## **EQUIPO CONSULTOR**

**Ing. Araceli Silva**  
**Ing. Rody Mendoza**  
**Ing. Silvana Cedeño**  
**Ing. Pedro Vasquez**  
**Ing. Lilibeth Vera**

# PRESENTACIÓN



El Plan de Desarrollo y Ordenamiento Territorial 2019 – 2023 de la Parroquia San Jacinto del Búa es el resultado de un proceso colectivo, liderado por los habitantes, actores públicos y privados, empeñados en conseguir un desarrollo sostenible y sustentable, a través de la participación, la democracia y coordinación de acciones entre los diferentes niveles de gobierno, para optimizar y focalizar los recursos destinados al desarrollo local, en igualdad, transparencia y equidad.

El PDyOT Parroquial está orientado a mejorar la calidad de vida de sus habitantes, la dinamización de la participación ciudadana, la gestión y ejecución de proyectos, así como el aprovechamiento sostenible de los recursos naturales en concordancia con el Plan de Desarrollo y Ordenamiento Cantonal, Provincial y Nacional.

Las autoridades del GAD parroquial, seremos respetuosos de los mandatos emitidos por los ciudadanos y buscaremos mediante la gestión propia y ante los entes estatales y privados la ejecución de obras tangibles e intangibles que aporten al mejoramiento de las condiciones y calidad de vida de los habitantes de la Parroquia San Jacinto del Búa.

La gestión y administración de los recursos de toda la Parroquia, siempre estarán en el marco de la transparencia, respeto, solidaridad, equidad y justicia para lo cual fuimos elegidos.

Agradezco a todos quienes formaron parte de este proceso y aportaron de una u otra forma con un granito de arena para formar este instrumento de planificación, a los señores vocales, al personal técnico del GAD parroquial, al consejo de planificación y especialmente a esa gente honesta, luchadora y soñadora por una parroquia mejor los ciudadanos de San Jacinto del Búa.

Sr. Renato Zambrano García  
PRESIDENTE DEL GAD PARROQUIAL RURAL SAN JACINTO DEL BÚA

PLAN DE DESARROLLO Y ORDENAMIENTO TERRITORIAL DE LA PARROQUIA  
SAN JACINTO DEL BÚA 2019 - 2023

ÍNDICE

PLAN DE DESARROLLO Y ORDENAMIENTO TERRITORIAL DE LA PARROQUIA SAN JACINTO DEL BÚA .....	7
A. Antecedentes.....	7
A. 1. Datos generales de la parroquia .....	8
A. 2. Temperatura Promedio .....	9
A. 3. Límites.....	9
A. 4. Población .....	9
A. 5. Marco legal.....	9
A. 6. Metodología .....	10
A.3.1. Criterios de la Metodología .....	10
A.3.2. Criterios de las técnicas de investigación empleadas.....	11
A. 7. Niveles ejecutivos de participación en el proceso .....	12
CAPÍTULO I. DIAGNÓSTICO POR COMPONENTES .....	15
1.1. COMPONENTE BIOFÍSICO .....	15
1.1.1. Agua.....	15
1.1.2. Información climática.....	16
1.1.3. Residuos sólidos / Saneamiento .....	18
1.1.4. Relieve .....	19
1.1.5. Suelos .....	20
1.1.6. Subsuelo / recursos naturales no renovables .....	21
1.1.7. Producción y consumo responsable.....	24
1.1.8. Cobertura natural vegetal .....	24
1.1.9. Ecosistemas y Vida silvestre .....	25
1.1.10. Uso de la tierra .....	30
1.1.11. Amenazas y riesgos naturales y antrópicas .....	31
1.2. COMPONENTE ECONÓMICO/PRODUCTIVO .....	34
1.2.1. Agroproducción .....	34
1.2.2. Forestal .....	34
1.2.3. Trabajo decente.....	35
1.2.4. Crecimiento económico .....	38
1.2.4.1. Turismo.....	38
1.2.4.2. Productos y sus principales destinos .....	38
1.2.4.3. Trabajo precario, trabajo familiar no remunerado, oportunidades laborales para personas con discapacidad.....	39
1.2.5. Industria, innovación e infraestructura .....	39

PLAN DE DESARROLLO Y ORDENAMIENTO TERRITORIAL DE LA PARROQUIA  
SAN JACINTO DEL BÚA 2019 - 2023

1.2.6.	Infraestructura de apoyo a la producción existente en el territorio .....	39
1.2.7.	Vulnerabilidad.....	40
1.3.	<b>COMPONENTE SOCIOCULTURAL .....</b>	<b>42</b>
1.3.1.	Población.....	42
1.3.1.1.	Distribución de la población por edad .....	44
1.3.2.	Autoidentificación étnica .....	45
1.3.3.	Pobreza .....	46
1.3.4.	Población de atención prioritaria .....	47
1.3.5.	Alimentación.....	49
1.3.6.	Salud.....	49
1.3.7.	Educación.....	51
1.3.7.1.	Nivel de instrucción .....	52
1.3.7.2.	Analfabetismo.....	54
1.3.8.	Igualdad de género.....	55
1.3.9.	Uso de espacio público.....	56
1.3.10.	Cultura y Patrimonio .....	56
1.3.10.1.	Patrimonio Cultural Tangible.....	57
1.3.10.2.	Patrimonio Intangible y conocimiento ancestral .....	61
1.3.10.2.1.	Listado de bienes patrimoniales culturales intangibles.....	61
a.	Cosas de respeto .....	61
-	Artesanías tradicionales y actuales .....	62
-	Artesanías Tsáchilas de la comuna Colorados del Búa.....	63
-	Juegos populares .....	63
b.	Los símbolos y valores.....	64
-	Historia de San Jacinto del Búa .....	64
-	Gastronomía.....	70
-	Calendario de fiestas .....	73
1.4.	<b>COMPONENTE ASENTAMIENTOS HUMANOS, QUE INCLUYE MOVILIDAD, ENERGÍA Y TELECOMUNICACIONES .....</b>	<b>77</b>
1.4.1.	Centros poblados.....	77
1.4.2.	Relaciones entre asentamientos humanos .....	78
	Las posibilidades de alianzas serán a partir de la creación de nuevos programas y proyectos que apoyen al desarrollo de la economía de los sectores y el tejido social.....	79
1.4.3.	Flujos de servicios, bienes y personas .....	79
1.4.3.1.	Agua Potable .....	79
1.4.3.2.	Alcantarillado.....	79
1.4.3.3.	Caracterización de amenazas y capacidad de respuesta .....	80
1.4.3.3.1.	Seguridad .....	80

**PLAN DE DESARROLLO Y ORDENAMIENTO TERRITORIAL DE LA PARROQUIA  
SAN JACINTO DEL BÚA 2019 - 2023**

1.4.4.	Movimientos migratorios .....	81
1.4.5.	MOVILIDAD, TRANSPORTE Y TRÁNSITO .....	81
1.4.5.1.	Redes viales .....	81
1.4.5.1.1.	Vías externas .....	81
1.4.5.1.2.	Vías internas.....	82
1.4.5.1.3.	Transporte .....	84
1.4.5.1.4.	Hábitat / Vivienda .....	86
1.4.5.1.5.	Telecomunicaciones .....	86
1.4.5.1.6.	Energía.....	86
1.5.	COMPONENTE POLÍTICO INSTITUCIONAL .....	88
1.5.1.	Marco legal e instrumentos de planificación y ordenamiento territorial .....	88
1.5.2.	Capacidades del gobierno autónomo descentralizado para la gestión del territorio .. 88	
1.5.3.	Descripción del gobierno parroquial y aproximación a su desempeño .....	91
1.5.3.1.	Organigrama Funcional.....	91
1.5.4.	Actores.....	92
1.5.5.	Participación y organización .....	98
1.5.6.	Tipos de Organizaciones .....	98
1.5.6.1.	Organizaciones territoriales de base.....	99
1.5.6.2.	Organizaciones productivas .....	100
1.5.6.3.	Organizaciones religiosas .....	100
CAPÍTULO II.	DIAGNÓSTICO ESTRATÉGICO .....	101
2.1.	COMPONENTE BIOFÍSICO .....	101
2.2.	COMPONENTE ECONÓMICO/PRODUCTIVO .....	101
2.3.	COMPONENTE SOCIOCULTURAL .....	102
2.4.	COMPONENTE ASENTAMIENTOS HUMANOS, QUE INCLUYE MOVILIDAD, ENERGÍA Y TELECOMUNICACIONES .....	103
2.5.	COMPONENTE POLÍTICO INSTITUCIONAL .....	104
CAPÍTULO III.	SISTEMATIZACIÓN DE PROBLEMAS Y POTENCIALIDADES .....	105
CAPÍTULO IV.	MODELO TERRITORIAL ACTUAL.....	109

**PLAN DE DESARROLLO Y ORDENAMIENTO TERRITORIAL DE LA PARROQUIA  
SAN JACINTO DEL BÚA 2019 - 2023**

**PLAN DE DESARROLLO Y ORDENAMIENTO TERRITORIAL DE LA PARROQUIA SAN JACINTO DEL  
BÚA**

**A. Antecedentes**

Como parte de los procesos establecidos en el Art. 295 del Código Orgánico de Organizaciones Territoriales, Autonomía y Descentralización (COOTAD), que manifiesta que los GADs, con la participación protagónica de la ciudadanía, planificarán estratégicamente su desarrollo con visión de largo plazo considerando las particularidades de su jurisdicción, que además permitan ordenar la localización de las acciones públicas en función de las cualidades territoriales.

Para la formulación de los planes de desarrollo y ordenamiento territorial los gobiernos autónomos descentralizados deberán cumplir con un proceso que aplique los mecanismos participativos establecidos en la Constitución.

El Código Orgánico de Planificación y Finanzas Públicas, en su artículo 42, señala que los componentes mínimos de los Planes de Desarrollo y Ordenamiento Territorial son:

- Diagnóstico: El diagnóstico es de carácter estratégico. Muestra la situación que atraviesa un territorio y su población e identifica las potencialidades, deficiencias o carencias.
- Propuesta: Son las decisiones estratégicas y territoriales que deben implementarse para alcanzar la visión de desarrollo en el corto, mediano y largo plazo.
- Modelo de Gestión: Conjunto de estrategias y procesos que implementa el GAD para administrar su territorio.

Los planes de desarrollo y de ordenamiento territorial deberán ser aprobados por los órganos legislativos de cada gobierno autónomo descentralizado por mayoría absoluta.

El Gobierno Autónomo Descentralizado Parroquial de San Jacinto del Búa de acuerdo al Artículo 467 del Código Orgánico de Organización Territorial, Autonomía y Descentralización (COOTAD) mismo que textualmente dice: “Ejecución de los planes de desarrollo y de ordenamiento territorial.- Los planes de desarrollo y de ordenamiento se expedirán mediante ordenanzas y entrarán en vigencia una vez publicados; podrán ser actualizados periódicamente, se actualizará obligatoriamente en las siguientes circunstancias según el Reglamento Lootugs, 2019, art. 8:

- Al inicio del periodo de gestión de las autoridades locales.

## PLAN DE DESARROLLO Y ORDENAMIENTO TERRITORIAL DE LA PARROQUIA SAN JACINTO DEL BÚA 2019 - 2023

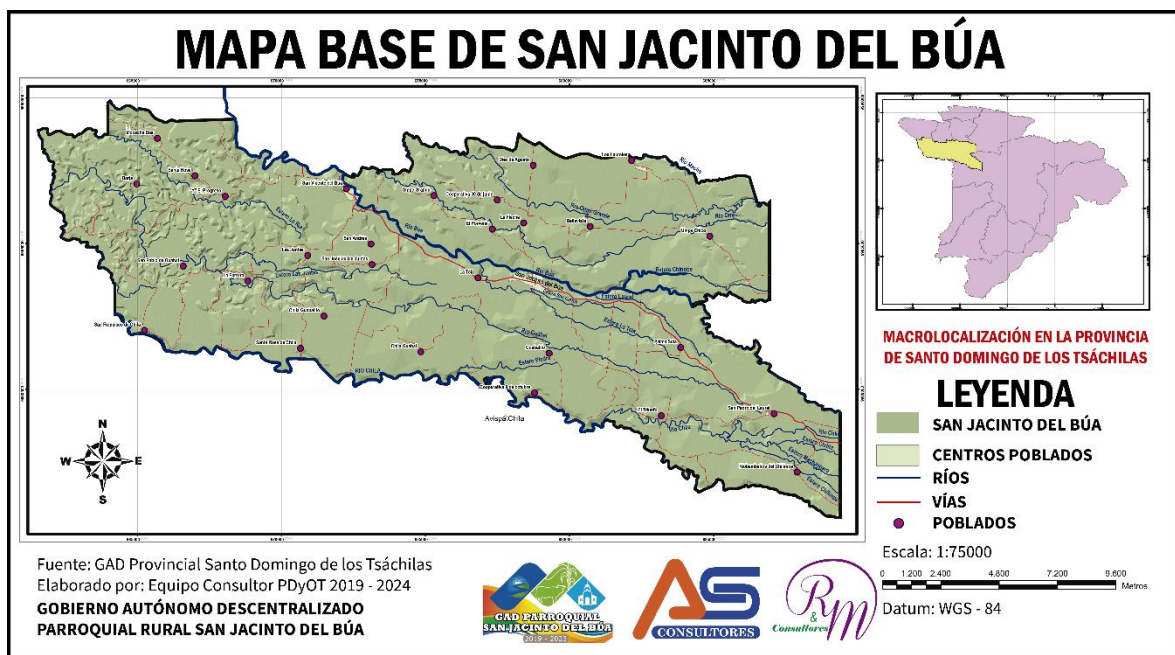
- Cuando un proyecto nacional de carácter estratégico se proponga en la jurisdicción territorial y debe adecuar su PDOT a los lineamientos derivados de la respectiva planificación especial (Copfp, 2019, art. 40.1).
- Por fuerza mayor, como la ocurrencia de un desastre.

Los planes de desarrollo y de ordenamiento territorial serán referentes obligatorios para la elaboración de planes operativos anuales, programas, proyectos, instrumentos presupuestarios y demás herramientas de gestión de cada gobierno autónomo descentralizado.

### A. 1. Datos generales de la parroquia

1. País: Ecuador
2. Zona: 4
3. Provincia: Santo Domingo de los Tsáchilas
4. Cantón: Santo Domingo
5. Parroquia: San Jacinto del Búa
6. Coordenadas: 678663,24 - 9983191,22

Mapa 1. Localización Geográfica



Fuente: GAD Provincial Santo Domingo de los Tsáchilas

Elaboración: Equipo Técnico PDyOT San Jacinto del Búa 2019-2023



**PLAN DE DESARROLLO Y ORDENAMIENTO TERRITORIAL DE LA PARROQUIA  
SAN JACINTO DEL BÚA 2019 - 2023**

**A. 2. Temperatura Promedio**

22°C a 26°C

**A. 3. Límites**

1. **Norte:** La Concordia
2. **Sur:** Santo Domingo y El Carmen
3. **Este:** Valle Hermoso y Santo Domingo
4. **Oeste:** El Carmen

**A. 4. Población**

La parroquia San Jacinto del Búa según el último censo de 2010, cuenta con 11 718<sup>1</sup> habitantes que proyectados con la tasa de crecimiento demográfico 1,26% dando una población aproximada al 2019 de 13116 habitantes dentro de la parroquia.

**A. 5. Marco legal**

La Constitución del Ecuador, Capítulo cuarto, Art. 264 establece que los Gobiernos Autónomos Descentralizados tendrán la competencia de planificar el desarrollo local con la correspondiente formulación de los Planes de Desarrollo y Ordenamiento Territorial, debidamente articulados a los objetivos del Plan Nacional de Desarrollo, y lo que establece la Secretaría Técnica Planifica Ecuador; el Código Orgánico de Organización Territorial Autonomía y Descentralización COOTAD y el Reglamento Lootugs, 2019.

El presente documento es el informe de un trabajo técnico que, en el marco legal mencionado, metodológicamente responde a las directrices de la “Guía para la formulación / actualización de Planes de desarrollo y Ordenamiento Territorial (PDOT) Parroquial”, PLANIFICA ECUADOR, 2019.

---

<sup>1</sup> INEC 2010

**PLAN DE DESARROLLO Y ORDENAMIENTO TERRITORIAL DE LA PARROQUIA  
SAN JACINTO DEL BÚA 2019 - 2023**

**A. 6. Metodología**

La Secretaria Técnica Planifica Ecuador sugiere la metodología para la elaboración de los Planes de Desarrollo y Ordenamiento Territorial Parroquial, por lo que el presente diagnóstico estratégico está estructurado de acuerdo a los criterios técnicos de la misma y cuyas fases de diagnóstico se estructura de la siguiente manera:

**A.3.1. Criterios de la Metodología**

**A.3.1.1. Diagnóstico por componentes:**

1. Componente Ambiental,
2. Componente Económico,
3. Componente Socio Cultural,
4. Componente de asentamientos humanos, que incluye movilidad, energía y telecomunicaciones.
5. Componente Político Institucional

Una vez identificado la situación actual, se procede a una sintetización del **Diagnóstico Estratégico**, mismo que comprende un análisis de:

- ✓ Características propias del territorio como base para el desarrollo sostenible.
- ✓ Restricciones, potencialidades y oportunidades para aprovecharse el logro del buen vivir desde una visión que reconozca la diferencia, valore la cultura y optimice las capacidades y potencialidades humanas.
- ✓ Fortalecimiento de la cultura democrática con un enfoque de derechos humanos para la igualdad que permita visualizar a la parroquia como el espacio en el que se generarán una serie de relaciones dinámicas complejas imbricadas con los social, político y cultural, además es importante analizar donde se interponen relación de poder y dominación conllevando a la exclusión y marginación de ciertos sectores poblacionales.
- ✓ Identificación de las condiciones de seguridad para el desarrollo sostenible en el territorio, relacionadas con riesgos presentes y futuros frente a eventos potencialmente dañinos (amenazas)

**PLAN DE DESARROLLO Y ORDENAMIENTO TERRITORIAL DE LA PARROQUIA  
SAN JACINTO DEL BÚA 2019 - 2023**

- ✓ Situación deficitaria general que se da en el territorio como producto de las deficiencias o carencias de los distintos sistemas o de los resultados derivados de su interacción; las causas que las generan y su nivel de incidencia en el desarrollo y seguridad del territorio.
- ✓ Criterios sobre los enfoques positivos y negativos y negativos de los macro proyectos (energéticos, viales, industriales, entre otros) existentes o previstos en los diferentes sistemas.
- ✓ Un análisis de las relaciones del territorio parroquial con los territorios circunvecinos de la parroquia; posibilidades de alianzas, competitividad o complementariedad.

Se desarrolla el **modelo territorial actual** de forma participativa en basé al análisis de los componentes especificados en el diagnostico estratégico.

**A.3.2. Criterios de las técnicas de investigación empleadas**

La actualización del diagnóstico partió de la revisión de los siguientes documentos:

1. Plan de Desarrollo y Ordenamiento Territorial de la Parroquia San Jacinto del Búa vigente
2. Plan de Desarrollo y Ordenamiento Territorial del Cantón Santo Domingo vigente.
3. Plan de Desarrollo y Ordenamiento Territorial de la Provincia de Santo Domingo de los Tsáchilas del año vigente.

Particularmente al análisis de la información secundaria existente, fue de vital importancia levantar información primaria que consistió en:

Un taller participativo con los vocales y miembros del GAD Parroquial Rural San Jacinto Del Búa, actores locales y la población en el que se realizó el diagnóstico situacional y la sistematización de problemas y potencialidades.

Un taller participativo con los vocales y miembros del GAD Parroquial Rural San Jacinto Del Búa, actores locales y la población en el que se realizó la validación del diagnóstico.

Recorridos de campo por los recintos de la parroquia.

**PLAN DE DESARROLLO Y ORDENAMIENTO TERRITORIAL DE LA PARROQUIA  
SAN JACINTO DEL BÚA 2019 - 2023**

**A. 7. Niveles ejecutivos de participación en el proceso**

Siendo este proceso, de planificación participativa, por naturaleza, dicha condición se ejecuta según el siguiente orden:

- a. El nivel político, integrado por las primeras autoridades locales: presidentes de los GADS parroquiales y vocales;
- b. El nivel técnico, compuesto por los responsables técnicos directos o indirectos de los gobiernos parroquiales, fiscalizadores de los procesos de planificación y/o afines;
- c. El nivel técnico social; compuesto por los facilitadores del proceso de planificación participativa y la ciudadanía o sus representantes, todos articulados por el Consejo local de Planificación

Los tres niveles de participación implican tres tipos de participantes en el proceso: los primeros con funciones de viabilizar políticamente las propuestas del plan; los segundos, con tareas de facilitación técnica social de las aspiraciones de la población, y un tercer grupo de participantes integrado por la ciudadanía en general, con el mandato de expresar la demanda social auténtica de la población del territorio. La metodología del proceso permite la conjunción de esta diversidad de actores para al final obtener un producto que constituirá la principal herramienta de gestión del gobierno parroquial.

# **P**LAN DE DESARROLLO Y ORDENAMIENTO TERRITORIAL



DIAGNÓSTICO ESTRATÉGICO

## SAN JACINTO DEL BÚA

2019 - 2023

# COMPONENTE BIOFÍSICO



*Río Búa*

*Foto: Equipo Técnico PDyOT San Jacinto del Búa 2019-2023*

**PLAN DE DESARROLLO Y ORDENAMIENTO TERRITORIAL DE LA PARROQUIA  
SAN JACINTO DEL BÚA 2019 - 2023**

**CAPÍTULO I. DIAGNÓSTICO POR COMPONENTES**

**1.1. COMPONENTE BIOFÍSICO**

**1.1.1. Agua**

La parroquia se encuentra en el noroccidente del cantón, el relieve tiene una inclinación que va desde el sur y sureste hacia el noroeste, lo que hace que los ríos que atraviesan su territorio sean parte de la subcuenca del río Quinindé primero y luego la cuenca del río Esmeraldas:

La parroquia se encuentra atravesada principalmente por numerosos ríos sobresaliendo los más grandes el Búa, y el Chila, haciendo que en esta zona los cultivos no requieran sistemas de riego, abasteciendo a la población para consumo básico y potenciando su productividad.

La junta de agua de la parroquia es la responsable de la administración del líquido vital en el centro poblado.

**1.1.1.1. Calidad del agua**

No se cuenta con estudios detallados de la calidad del agua, sin embargo, se puede evidenciar en los ríos que hay contaminación debida a presencia de aguas servidas domiciliarias o de uso pecuario. Los altos niveles de caudal en épocas de invierno también afectan al suelo, arrastrando sedimentos e incrementando la erosión y en algunos casos provocando deslaves por causa de la infiltración del agua en terrenos inestables.

Estos hechos constituyen factores que podrían influenciar sobre la calidad del agua de la parroquia, sin embargo, hace falta estudios específicos para sus fuentes de agua.

**1.1.1.2. Hidrografía**

La parroquia es muy rica en recursos hídricos debido a su ubicación geográfica, los ríos principales que forman parte de la parroquia son:

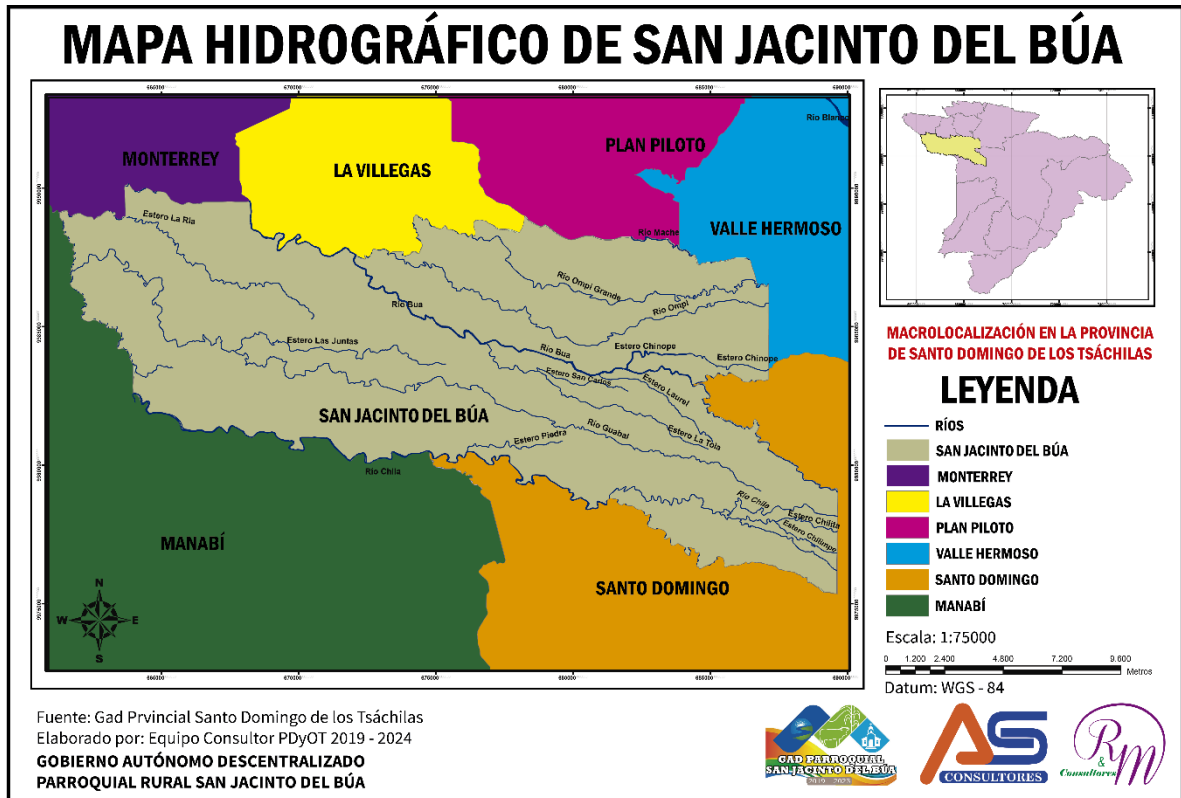
1. Búa
2. Ompi
3. Ompi Grande
4. Chila
5. Guabal

## PLAN DE DESARROLLO Y ORDENAMIENTO TERRITORIAL DE LA PARROQUIA SAN JACINTO DEL BÚA 2019 - 2023

Existen esteros y ríos pequeños que atraviesan San Jacinto del Búa entre estos podemos mencionar: La Merced, Chinope, La Ría, Roncadora Norte, Mocache 2, Villegas, Lava Pata, Diablillo, Campeche, Chinope Chico, La Tola, Las Juntas, entre otros.

Las aguas del río Chila se encuentran con un alto grado de contaminación debido a que trae aguas servidas de la ciudad de Santo Domingo.

Mapa 2. Mapa hidrográfico de San Jacinto del Búa



Fuente: GAD Provincial Santo Domingo de los Tsáchilas

Elaboración: Equipo Técnico PDyOT San Jacinto del Búa 2019-2023

### 1.1.2. Información climática

#### 1.1.2.1. Clima

Según la clasificación del Clima del Ecuador (Pourrut, 1995) 14, San Jacinto del Búa cuenta con un tipo de clima característico de su ubicación geográfica: un Clima Ecuatorial Megatérmico Muy-Húmedo.

Clima Tropical Megatérmico muy húmedo



## PLAN DE DESARROLLO Y ORDENAMIENTO TERRITORIAL DE LA PARROQUIA SAN JACINTO DEL BÚA 2019 - 2023

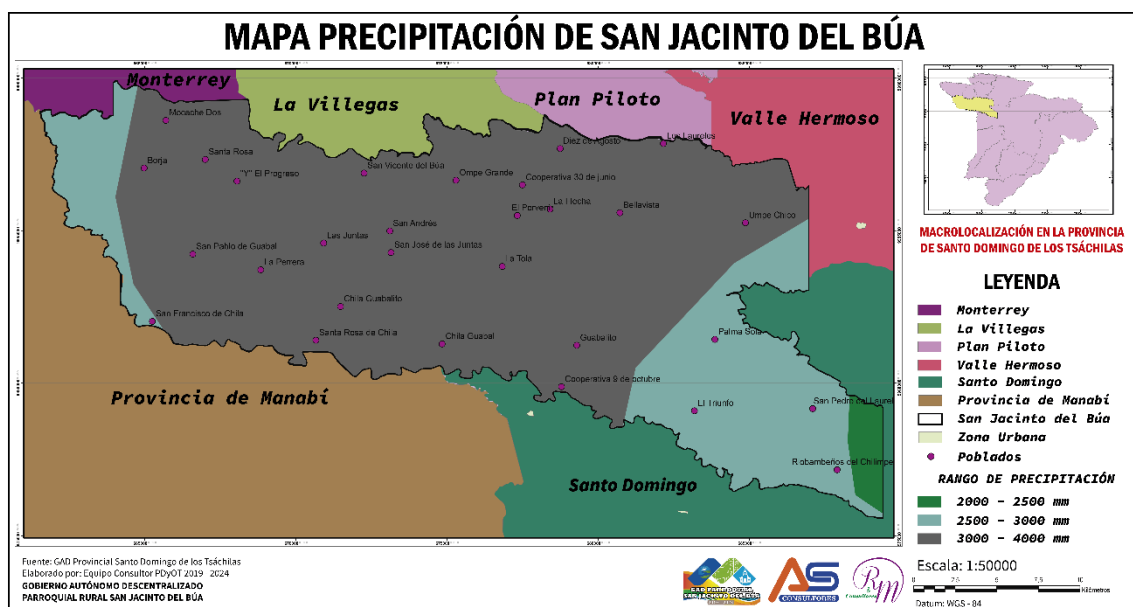
Es un clima muy húmedo de transición entre los de la región andina y los de las zonas litoral y amazónica. Está presente en las vertientes exteriores de las dos cordilleras, entre los 500 y los 1.500 m.s.n.m. aproximadamente. Según la altura, las temperaturas medias anuales varían considerablemente manteniéndose elevadas, mientras que la humedad relativa se establece en todo punto alrededor del 90 %. Como las vertientes reciben el impacto directo de las masas de aire tropical cargado de humedad, las precipitaciones anuales son superiores a 2.000 mm y pueden a veces alcanzar 4.000 mm; caen durante una sola estación lluviosa. La vegetación es esencialmente selvática, pero una explotación descontrolada asociada a una intensa deforestación para la implantación de pastizales la ponen seriamente en peligro.

### 1.1.2.2. Precipitación

San Jacinto del Búa al encontrarse en medio del Clima Tropical Megatérmico Muy Húmedo posee una precipitación de entre los 2000 mm hasta los 4000 mm.

La cabecera parroquial concentra junto con el 82% de los poblados concentran la mayor cantidad de precipitación anual.

Mapa 3. Mapa de Precipitación



Fuente: GAD Provincial Santo Domingo de los Tsáchilas

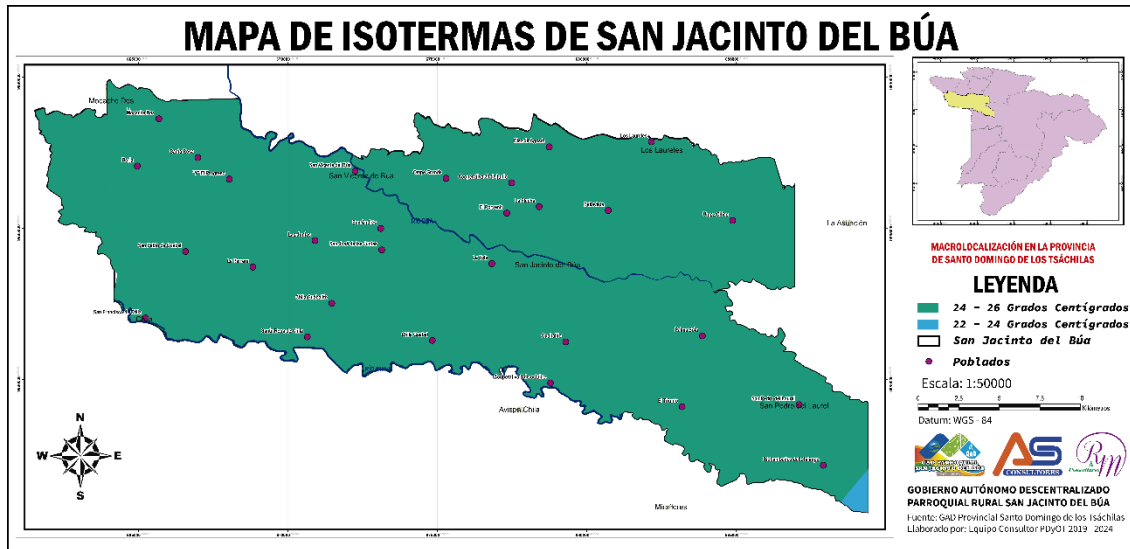
Elaboración: Equipo Técnico PDyOT San Jacinto del Búa 2019-2023

**PLAN DE DESARROLLO Y ORDENAMIENTO TERRITORIAL DE LA PARROQUIA  
SAN JACINTO DEL BÚA 2019 - 2023**

**1.1.2.3. Temperatura**

La temperatura de la parroquia es prácticamente uniforme en todo el territorio y oscila entre los 22 y 26 grados centígrados

Mapa 4. Isotermas



Fuente: GAD Provincial Santo Domingo de los Tsáchilas

Elaboración: Equipo Técnico PDyOT San Jacinto del Búa 2019-2023

**1.1.3. Residuos sólidos / Saneamiento**

La parroquia cuenta con el servicio de recolección de basura por parte del GAD Municipal que cubre la cabera parroquial y las viviendas que se encuentran asentadas en la vía principal, representando un 39% de la totalidad de la parroquia.

Tabla 1. Eliminación de basura

<b>ELIMINACIÓN DE RESIDUOS SÓLIDOS</b>		
<b>Descripción</b>	<b>Casos</b>	<b>%</b>
Por carro recolector	1134	39
La arrojan en terreno baldío o quebrada	598	21
La queman	863	30
La entierran	191	7
La arrojan al río, acequia o canal	50	2
De otra forma	69	2
<b>Total</b>	<b>2905</b>	<b>100</b>

**PLAN DE DESARROLLO Y ORDENAMIENTO TERRITORIAL DE LA PARROQUIA  
SAN JACINTO DEL BÚA 2019 - 2023**

Fuente: Censo INEC, 2010.

Elaborado: Equipo Consultor PDOT 2019-2023

No existe ningún tipo de programa o sistema de manejo de desechos sólidos.

#### **1.1.4. Relieve**

Santo Domingo está ubicado en una zona que presenta 2 tipos de relieve, un relieve irregular, así como mesetas y colinas bajas.

San Jacinto del Búa se encuentra dentro del relieve Mesetas y Colinas Bajas estas se caracterizan por ser áreas que se encuentran a continuación del piedemonte y constituyen la forma predominante. El relieve varía de plano a ondulado con superficies de disección leve a moderada y en algunas ocasiones con gargantas de valles encañonados con pendientes que varían del 12 al 40%.

Según los datos del Ministerio del Ambiente del año 2014, el relieve de la parroquia San Jacinto del Búa está conformado de la siguiente manera.

Tabla 2. **Meso Relieve**

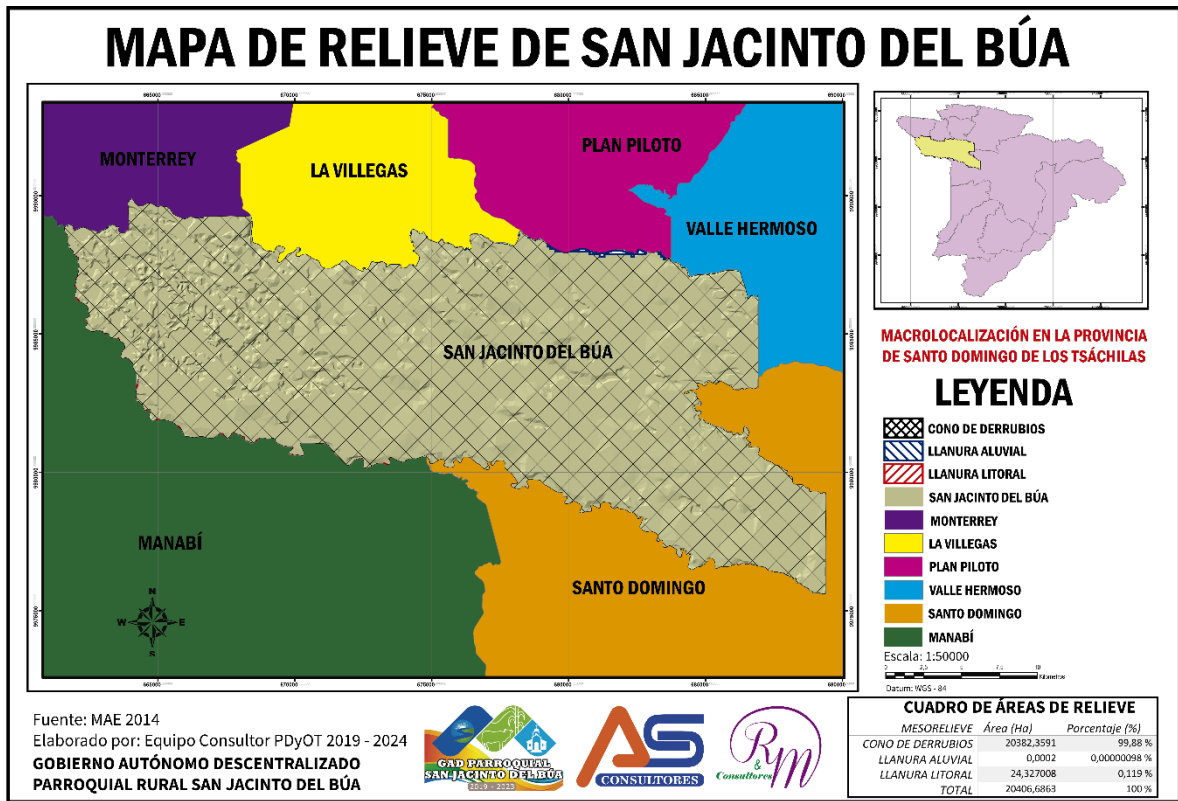
<b>MESORELIEVE</b>	<b>Área (Ha)</b>	<b>Porcentaje (%)</b>
<b>CONO DE DERRUBIOS</b>	20382,3591	99,88 %
<b>LLANURA ALUVIAL</b>	0,0002	0,00000098 %
<b>LLANURA LITORAL</b>	24,327008	0,119 %
<b>TOTAL</b>	20406,6863	100 %

Fuente: MAE 2014

Elaboración: Equipo Técnico PDyOT San Jacinto del Búa 2019-2023

PLAN DE DESARROLLO Y ORDENAMIENTO TERRITORIAL DE LA PARROQUIA  
SAN JACINTO DEL BÚA 2019 - 2023

Mapa 5. Mapa de Relieve



Fuente: MAE 2014

Elaboración: Equipo Técnico PDyOT San Jacinto del Búa 2019-2023

### 1.1.5. Suelos

San Jacinto del Búa se caracteriza por poseer un predominio de las tierras de la Clase III<sup>2</sup> (con moderadas limitaciones) lo cual significa que son tierras arables generalmente aptas para agricultura.

“Clase III: Tierras apropiadas para cultivos permanentes, que requieren de prácticas especiales de conservación.

En esta clase se incluyen los suelos susceptibles de utilización agrícola moderadamente intensiva. Los suelos de esta clase tienen importantes limitaciones en su cultivo. Son medianamente buenos. Pueden utilizarse de manera regular, siempre que se les aplique una rotación de cultivos adecuada o un tratamiento pertinente. Se encuentran situados sobre pendientes moderadas (5-12%), pueden presentar cierta cantidad de piedras. Su fertilidad es más baja. Las limitaciones que poseen restringen con frecuencia las posibilidades de elección de los cultivos o el calendario de laboreo y siembra. Requieren sistemas de cultivo que proporcionen una adecuada protección para defender al suelo de la erosión.”

<sup>2</sup> Sistema Norteamericano de Clasificación de Suelos (USDA, 1961).

**PLAN DE DESARROLLO Y ORDENAMIENTO TERRITORIAL DE LA PARROQUIA  
SAN JACINTO DEL BÚA 2019 - 2023**

Tabla 3. Zonas susceptibles a amenazas naturales

<b>TIPOS DE SUELOS</b>		
Tierras arables generalmente aptas para agricultura y otros usos con severas limitaciones	56,22%	A lo largo de toda la parroquia.
Tierras arables generalmente aptas para agricultura y otros usos con moderadas limitaciones	15,48%	En la zona este de la parroquia.
Cultivos permanentes y aprovechamiento forestal	12,18%	En la zona oeste de la parroquia.
Tierras no cultivables no apropiadas para fines agrícolas ni forestales	10,23%	Se refieren a tierras para fines de protección de ríos.
Tierras no arables aptas para uso forestal	6,12%	Dispersas en la zona sur y nor-este.

Fuente: Levantamiento de campo octubre 2019

Elaboración: Equipo Técnico PDyOT San Jacinto del Búa 2019-2023

### **1.1.6. Subsuelo / recursos naturales no renovables**

En la parroquia San Jacinto del Búa no se cuenta con recursos naturales provenientes del subsuelo, el único recurso no renovable con el que se cuenta es el agua, que ya se describió anteriormente.

#### **1.1.6.1. Calidad del aire**

Contaminación de tipo natural: Existe la generación de polvo por la acción del viento sobre las superficies descubiertas de las vías de acceso y taludes. Esta situación se incrementa en la época seca y particularmente durante los trabajos de mantenimiento de las vías de acceso a diferentes localidades, en donde quedan taludes descubiertos y zonas de acumulación de material excedente que por acción del viento contribuyen a levantar las partículas de polvo al aire.

Contaminación por fuentes móviles: El tráfico de vehículos está considerado como una de las principales fuentes móviles de emisión de gases y material particulado a la atmósfera.

Al momento no se han realizado mediciones de concentración de gases en la atmósfera. Aun así, se espera que la contaminación por emisión de gases de combustión en la parroquia sea baja ya que el parque automotor de la parroquia no es alto.

#### **1.1.6.2. Erosión y degradación de los suelos**

En la parroquia San Jacinto del Búa, se pueden evidenciar dos tipos de erosión presentes, la hídrica y por labranza.

## PLAN DE DESARROLLO Y ORDENAMIENTO TERRITORIAL DE LA PARROQUIA SAN JACINTO DEL BÚA 2019 - 2023

La erosión hídrica es la causada por las precipitaciones que al caer sobre un suelo y saturarlo, es decir, humedecerlo hasta el límite de su capacidad de absorción; el remanente de agua busca su desfogue mediante el escurrimiento (escorrentía superficial), situación que implica una sustracción de masa sólida, muchas veces suelo fértil, que es acarreado por el agua hasta el mar.

La erosión por labranza es producto del uso de maquinaria agrícola para dicho fin en condiciones no adecuadas. Para esta causa de erosión, exclusivamente antrópica, el Instituto Nacional de Investigaciones Agropecuarias (INIAP) ha recomendado aplicar la premisa “labranza cero”, que consiste en no remover el suelo y limitarse a la realización de pequeños hoyos para siembra; o “labranza mínima” que utiliza los residuos de la cosecha anterior como insumos que contribuyen a nutrir el suelo y conservarlo.

Mayoritariamente, la erosión del suelo se debe a causas antrópicas derivadas de un manejo al margen del conocimiento técnico y científico de los suelos, entre los que cabe destacar:

- Destrucción de la cubierta vegetal con fines indiscriminados de ampliación de la frontera agrícola, o cómo prácticas ineficientes de cultivo;
- Sobrepastoreo o sobrecarga del terreno;
- Quema de vegetación o tala de bosques con criterios erróneos de conservación;
- Cultivos en terrenos de pendientes muy pronunciadas.

Adicionalmente, los suelos sufren una gran degradación por:

- Erosión eólica, aquella producida por la fuerza del viento azotando suelos con una capa vegetal degradada o en degradación;
- Contaminación por productos agroquímicos en general;
- Cambio climático global, regional o micro regional por efecto del asentamiento y funcionamiento de grandes proyectos que modifican un microclima;
- Deforestación, que se agrava por la presencia de ciertos residuos agroquímicos que pueden generar el endurecimiento del suelo y disminuir su capacidad de filtración acuosa a los depósitos subterráneos produciendo desertificación;
- Incendios forestales accidentales;
- Extinción de especies nativas de flora y fauna;
- Proliferación de monocultivos;
- Avance indiscriminado del proceso de urbanización.

## PLAN DE DESARROLLO Y ORDENAMIENTO TERRITORIAL DE LA PARROQUIA SAN JACINTO DEL BÚA 2019 - 2023

La erosión puede afectar ecosistemas lejanos como los de la vida marina: el suelo arrastrado al mar se deposita como sedimento y cambia la composición del fondo marino, transformando el contenido químico de las aguas. En general, además de afectar y alterar los ecosistemas, afecta seriamente a la población de un lugar en su economía; pues hay una relación directa entre la disminución de la capacidad productora del suelo y la disminución de los ingresos de sus habitantes. Finalmente, vale considerar que la regeneración del suelo es en extremo lenta: en zonas agrícolas templadas, por ejemplo, se requiere de un promedio de 500 años para la renovación de 2,5 centímetros de suelo.

En la parroquia podemos observar la degradación del suelo que en un 90% es moderada, con un 8% severa, y un no menos importante 2% leve.

La parte que no aplica es donde se encuentran asentados los poblados de la parroquia.

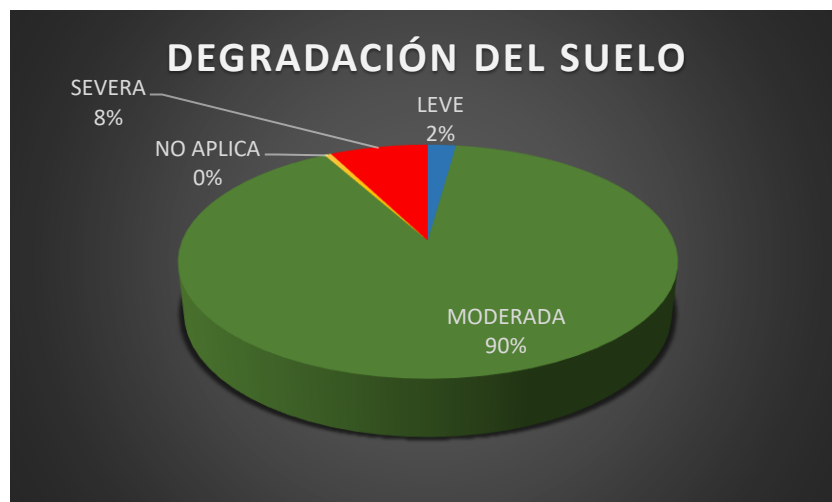
Tabla 4. Tipo de Degradación del Suelo

TIPO DE DEGRADACIÓN	ÁREA Ha
Leve	442,2573
Moderada	18321,2436
No aplica	106,5724
Severa	1543,8877
<b>TOTAL</b>	<b>20413,9610</b>

Fuente: GAD Provincial Santo Domingo de los Tsáchilas

Elaboración: Equipo Técnico PDyOT San Jacinto del Búa 2019-2023

Gráfico 1. Degradación de Suelo

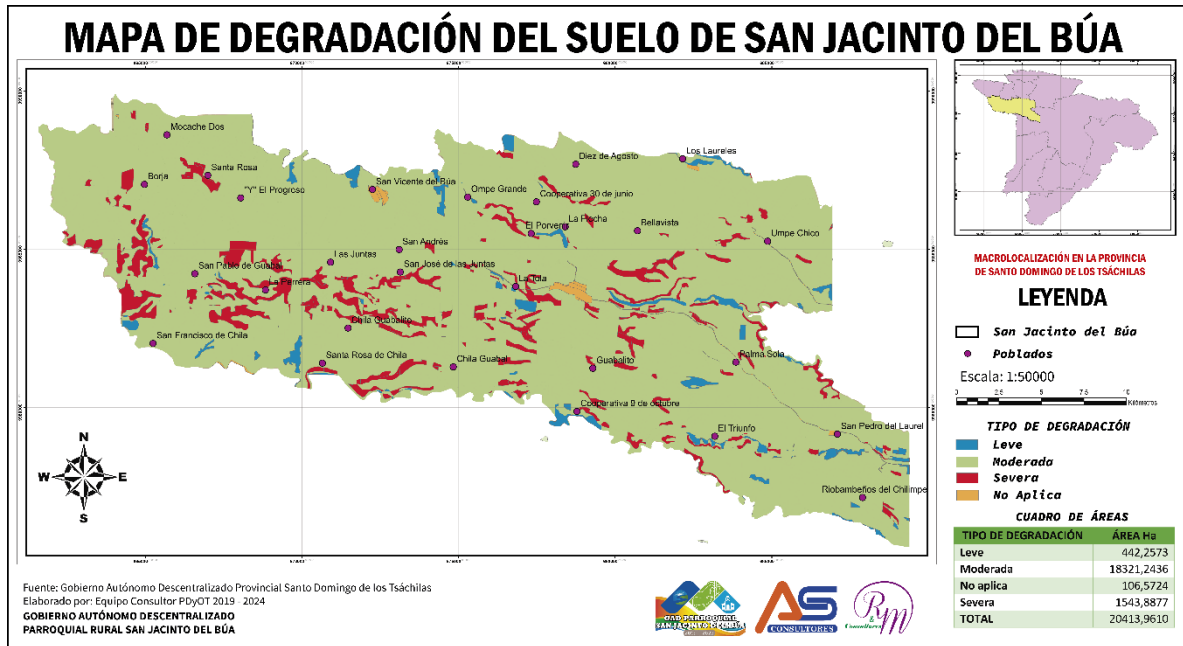


Fuente: GAD Provincial Santo Domingo de los Tsáchilas

Elaboración: Equipo Técnico PDyOT San Jacinto del Búa 2019-2023

**PLAN DE DESARROLLO Y ORDENAMIENTO TERRITORIAL DE LA PARROQUIA  
SAN JACINTO DEL BÚA 2019 - 2023**

Mapa 6. Mapa de Degradación de Suelos



Fuente: GAD Provincial Santo Domingo de los Tsáchilas

Elaboración: Equipo Técnico PDyOT San Jacinto del Búa 2019-2023

**1.1.7. Producción y consumo responsable**

La agricultura ecológica, orgánica o biológica es un sistema de cultivo de una explotación agrícola autónoma basada en la utilización óptima de los recursos naturales, sin emplear productos químicos sintéticos, u organismos genéticamente modificados (OGMs) —ni para abono ni para combatir las plagas— ni para cultivos, logrando de esta forma obtener alimentos orgánicos a la vez que se conserva la fertilidad de la tierra y se respeta el medio ambiente. Todo ello de manera sostenible, equilibrada y mantenible.

De acuerdo al recorrido de campo realizado en octubre del 2019 se ha determinado que en la parroquia San Jacinto del Búa se ha implementado en un 50% de la producción agrícola, las prácticas orgánicas, gracias a las capacitaciones realizadas por el GAD Provincial de Santo Domingo, y el MAG.

**1.1.8. Cobertura natural vegetal**

La ocupación del suelo en San Jacinto del Búa es para la siembra de pastizales para la ganadería, cultivos agrícolas de ciclo corto y perenne en menor cantidad para plantaciones forestales.

La parroquia está formada por unidades de cobertura vegetal en su mayor parte por unidades menores de 5 hectáreas.



**PLAN DE DESARROLLO Y ORDENAMIENTO TERRITORIAL DE LA PARROQUIA  
SAN JACINTO DEL BÚA 2019 - 2023**

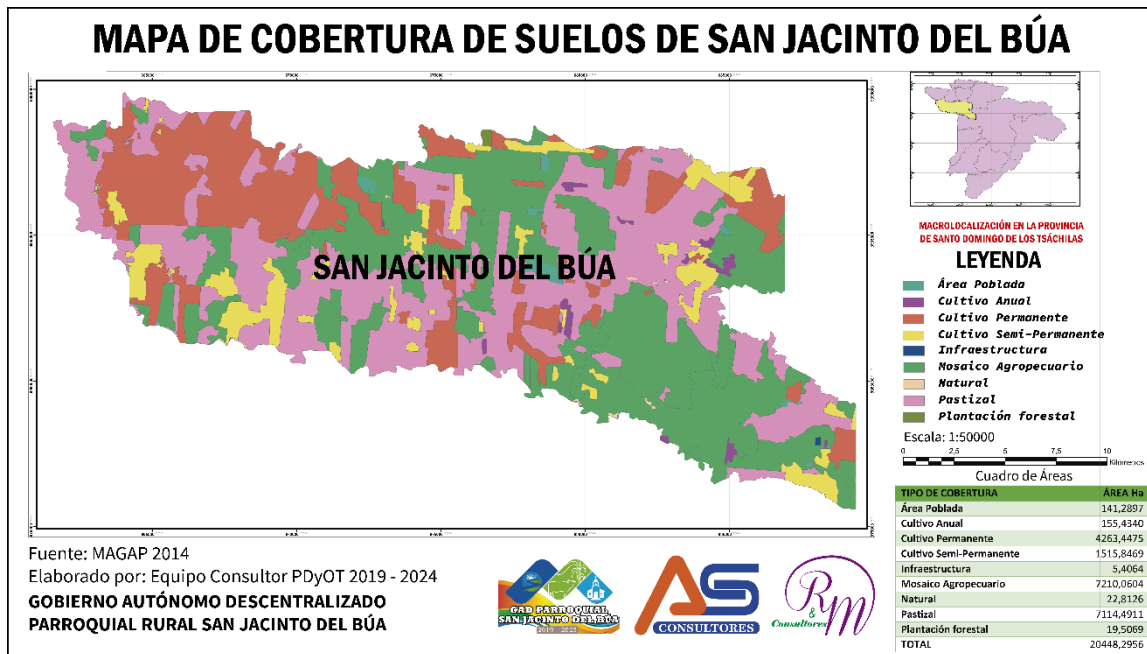
Tabla 5. Tipo de Cobertura de Suelo

TIPO DE COBERTURA	ÁREA Ha
Área Poblada	141,2897
Cultivo Anual	155,4340
Cultivo Permanente	4263,4475
Cultivo Semi-Permanente	1515,8469
Infraestructura	5,4064
Mosaico Agropecuario	7210,0604
Natural	22,8126
Pastizal	7114,4911
Plantación forestal	19,5069
<b>TOTAL</b>	<b>20448,2956</b>

Fuente: MAGAP 2014

Elaboración: Equipo Técnico PDyOT San Jacinto del Búa 2019-2023

Mapa 7. Mapa de Cobertura de Suelos



Fuente: MAGAP 2014

Elaboración: Equipo Técnico PDyOT San Jacinto del Búa 2019-2023

**1.1.9. Ecosistemas y Vida silvestre**

**1.1.9.1. Ecosistemas**

## PLAN DE DESARROLLO Y ORDENAMIENTO TERRITORIAL DE LA PARROQUIA SAN JACINTO DEL BÚA 2019 - 2023

La parroquia San Jacinto del Búa de acuerdo a la clasificación de Holdridge se encuentra en el ecosistema Bosque húmedo tropical (bhT).

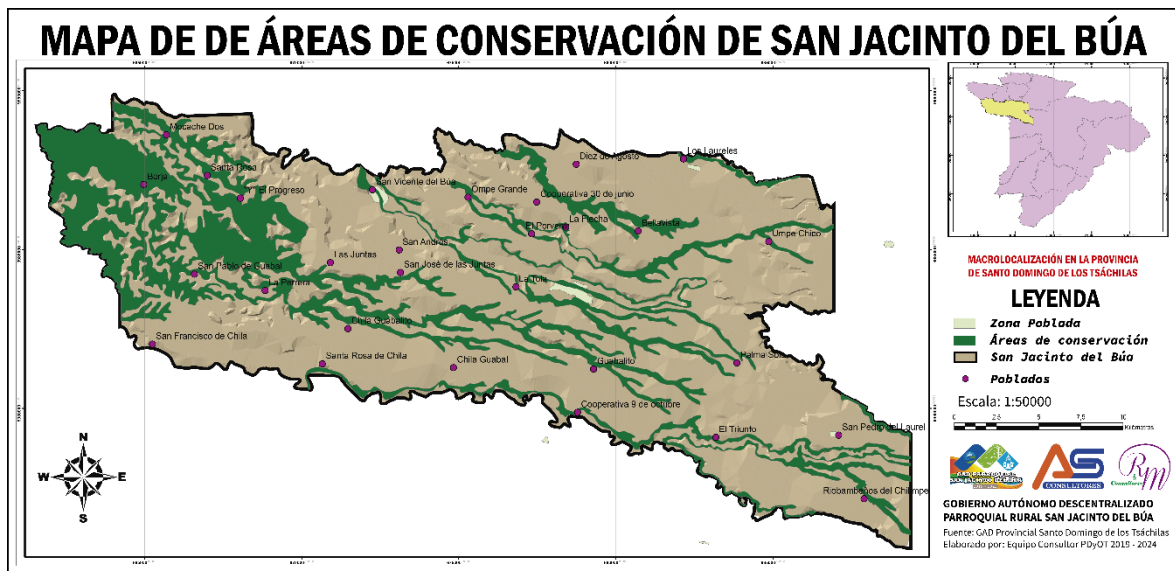
### Bosque húmedo tropical (bhT).

El Bosque Húmedo Tropical es el bioma más complejo de la tierra en términos de su estructura y diversidad de especies. Ocurre bajo condiciones ambientales óptimas para la vida: Disponibilidad de calor durante todo el año y abundante precipitación. No hay estaciones de crecimiento e hibernación como en las zonas templadas de los hemisferios norte y sur. Aunque si se observa estacionalidad que afecta el ritmo de los procesos biológicos de las especies de manera particular.

### 1.1.9.2. Prioridades de Conservación

De acuerdo al GAD Provincial Santo Domingo de los Tsáchilas en la parroquia San Jacinto del Búa están consideradas 20413,9610 hectáreas destinadas para la conservación.

Mapa 8. Mapa de áreas de conservación



Fuente: GAD Provincial Santo Domingo de los Tsáchilas

Elaboración: Equipo Técnico PDyOT San Jacinto del Búa 2019-2023

### 1.1.9.3. Vida silvestre

En la vida silvestre se pudo identificar las especies de flora y fauna existentes en la parroquia.

**PLAN DE DESARROLLO Y ORDENAMIENTO TERRITORIAL DE LA PARROQUIA  
SAN JACINTO DEL BÚA 2019 - 2023**

**1.1.9.3.1. Fauna**

Tabla 6. **Especies de fauna de San Jacinto del Búa**

<b>FAMILIA</b>	<b>NOMBRE CIENTÍFICO</b>	<b>NOMBRE COMÚN</b>
ACCIPITRIDAE	<i>Buteo magnirostris</i>	Gavilán campestre
ACCIPITRIDAE	<i>Elanoides forficatus</i>	Elanio tijereta
ANFISBÉNIDAE	<i>Amphisbaena alba</i>	Culebra ciega
APODIDAE	<i>Streptoprocne zonaris</i>	Vencejo Cuelliblanco
APODIDAE	<i>Chaetura pelagica</i>	Vencejo
BRADYPODIDAE	<i>Bradypus variegatus</i>	Perezoso de 3 uñas
COLUMBIDAE	<i>Leptotila rufaxilla</i>	Paloma frentigrís
CUCULIDAE	<i>Piaya cayana</i>	Cuco Ardilla
CUCULIDAE	<i>Tapera naevia</i>	Cuclillo crespín
CUNICULIDAE	<i>Agouti paca</i>	Guanta
CYNCLIDAE	<i>Cinclus leucocephalus</i>	Cinclo
DASYOPROCTIDAE	<i>Dasyprocta fuliginosa</i>	Guatusa
DASYPODIDAE	<i>Dasypus novemcinctus</i>	Armadillo de 9 bandas
DIDELPHIDAE	<i>Caluromys derbianus</i>	Tutamono
DIDELPHIDAE	<i>Didelphis marsupialis</i>	Raposa de agua
DIDELPHIDAE	<i>Metachirus nudicaudatus</i>	Raposa cuatro ojos
EMBERIZIDAE	<i>Sporophila corvina</i>	Espiguero variable
ERETHIZONTIDAE	<i>Coendou bicolor</i>	Puerco espin
FELIDAE	<i>Leopardus pardalis</i>	Tigrillo
FURNARIDAE	<i>Furnarius cinnamomeus</i>	Hornero del Pacífico
ICTERIDAE	<i>Dives warszewiczi</i>	Negro Matorralero
ICTERIDAE	<i>Molothrus bonariensis</i>	Vaquero brillante
MOMOTIDAE	<i>Baryphthengus martii</i>	Momoto rufo
MUSTELIDAE	<i>Mustela frenata</i>	Chucuris
MUSTELIDAE	<i>Eira barbara</i>	Cabeza de mate
MUSTELIDAE	<i>Galictis vittata</i>	Perro de agua
MUSTELIDAE	<i>Lontra longicaudis</i>	Nutria
MYRMECOPHAGIDAE	<i>Tamandua tetradactyla</i>	Oso hormiguero de chaleco
PARULIDAE	<i>Basileuterus tristriatus daedalus</i>	Reinita Cabecilistada
PICIDAE	<i>Piculus rubiginosus rubripileus</i>	Carpintero Olividorado

**PLAN DE DESARROLLO Y ORDENAMIENTO TERRITORIAL DE LA PARROQUIA  
SAN JACINTO DEL BÚA 2019 - 2023**

<b>FAMILIA</b>	<b>NOMBRE CIENTÍFICO</b>	<b>NOMBRE COMÚN</b>
PICIDAE	Veniliornis nigriceps	Carpintero ventribarrado
PICIDAE	Melanerpes pucherani	Carpintero
PROCYONIDAE	Nasua narica	Coati de naris blanca
PROCYONIDAE	Nasua nasua	Cuchucho
PROCYONIDAE	Potos flavus	Cusumbo
PSITTACIDAE	Forpus coelestis	Periquito del Pacífico
RAMPHASTIDAE	Pteroglossus erythropygius	Tucán arasari piquipálido
SCIURIDAE	Sciurus granatensis	Ardilla rojisa
SCIURIDAE	Sciurus stramineus	Ardilla sabanera
TAYASUNIDAE	Pecari tajacu	Sahino de collar
THRAUPIDAE	Ramphocelus icteronotus	Platanero
THRAUPIDAE	Tachyphonus luctuosus	Tangara hombrilblanca
THRAUPIDAE	Tangara labradorides	Tangara verdimetálica
THRAUPIDAE	Ramphocelus icteronotus	Platanero
THRAUPIDAE	Thraupis episcopus	Azulejo
THRAUPIDAE	Thraupis palmarum	Tangara palmera
THRAUPIDAE	Tangara cyanicollis cyanopygia	Tangara capuchiazul
TROCHILIDAE	Chaetocercus mulsant	Estrellita ventriblanca
TROCHILIDAE	Phaethornis yaruqui	Colibrí Ermitaño bigotiblanco
TROCHILIDAE	Popelairia conversii	Colibrí Colicerda Verde
TYRANIDAE	Phyllomyias griseiceps	Tiranolete Coronitizado
TYRANIDAE	Sayornis nigricans	Febe guardarríos
TYRANIDAE	Pitangus sulphuratus	Bienteveo grande
TYRANIDAE	Fluvicola nengeta	Tirano de agua enmascarado
TYRANIDAE	Sayornis nigricans	Febe guardarríos

Fuente: Estudio de campo, Octubre 2019

Elaboración: Equipo Técnico PDyOT San Jacinto del Búa 2019-2023

**1.1.9.3.2. Flora**

Tabla 7. Especies de flora de San Jacinto del Búa

<b>FAMILIA</b>	<b>NOMBRE CIENTÍFICO</b>	<b>NOMBRE COMÚN</b>
MUSACEAE	Musa paradisiaca	Plátano
ACTINIDIACEAE	Actinidia kolomkitta	Quinceañera
APOCYNACEAE	Nerium oleander	Falso Laurel

**PLAN DE DESARROLLO Y ORDENAMIENTO TERRITORIAL DE LA PARROQUIA  
SAN JACINTO DEL BÚA 2019 - 2023**

ARACEAE	Spathiphyllum zatekianum	Anturio blanco
ARACEAE	Anthurium andreanum	Anturio rojo
ASTEARACEA	Baccharis latifolia	Chilca
ASTERACEAE	Sanchus oleraceus	Cerraja común
ASTERACEAR	Eclipta prostrata	Maleza
ATERACEAE	Taraxacum officinalis	Diente de león
BALSAMINACEAE	Impatiens walleriana	Mírame lindo
BETULACEAE	Alnus jollurensis	Aliso
BIGNONIACEAE	Tabebuia chrisantha	Guayacán
BIGNONIACEAE	Tabebuia rosea	Roble
BIXACEAE	Bixa orellana	Achote
BORAGINACEAE	Tournefolia	
BORAGINACEAE	Tournefortia maculata	Bejuco
BRASSICACEAE	Brassica napus	Nabo silvestre
BRIOPHITAS		Helecho
CAESALPINACEAE	Phytolacca bogotensis	Guaba de árbol
CAPRIFOLIACEAE	Tilia chordata	Tilo
CASUARINACEAE	Casuarina equisetifolia	casuarina
CURCUBITACEAE	Cucurbita maxima	Zapallo
CURCUBITACEAE	Cucurbita ficifolia	Zambo
CYPERACEAE	Cyperus rotundos	Cabezona
DIOSCOREACEAE	Dioscorea trifida	Papa china
EUPHORBIACEAE	Manihot esculenta	Yuca de ratón
FABACEAE	Arachis pintoi	Maní forrajero
LAMIACEAE	Ocimum basilicum	Albahaca
LAURACEAE	Persea americana	Aguacate
LYTHRACEAE	Cuphea strigulosa	Tenguilla
MALVACEAE	Hibiscus rosa-sinensis	Cucarda
MALVACEAE	Hibiscus sp	Cucarda
MALVACEAE	Sida acuta	Escobilla
MELASTOMATAACEAE	Tibouchina bicolor	Tibouchina
MIMOSACEAE	Mimosa sensitiva	Dormilona
MORACEAE	Alternanthera cf. Publiflora	Escancel
MUSACEAE	Musa textilis	Abacá
MYRTACEAE	Eugenia stipitata	Arazá

**PLAN DE DESARROLLO Y ORDENAMIENTO TERRITORIAL DE LA PARROQUIA  
SAN JACINTO DEL BÚA 2019 - 2023**

NYCTAGINACEAE	Bougainvillea sp	Veranera
OLEACEAE	Ligistrum japonicum	Azahares de novia
OLEACEAE	Jasminum officinalis	Jazmín Blanco
PIPERACEAE	Piper rufences	Santa María
PIPERACEAE	Piper auritum	Santa maría
PLANTAGINACEAE	Plantago major	Yanten
POACEAE	Zea mays	Maíz
POACEAE	Triticum sativum lam	Trigo tropicala
POACEAE	Pinissteum vislanceum	Marafalda
POLYGONACEAE	Rumex crispus	Lengua de vaca
ROSACEAE	Rosa centifolia	Rosa
ROSACEAE	Rubus sp	Mora
RUBIACEAE	Coffea arabiga	Café
RUBIACEAE	Ixora coccinea	Ixora
RUTACEAE	Citrus sinensis	Naranja
RUTACEAE	Citrus limonum	Limón
SOLANNACEAE	Brufelsia grandifolia	Chiriguayusa
STERCULIACEAE	Teobroma cacao	Cacao
TROPEOLACEAE	Tropaeolum majus	Mastuerzo
VERBENACEAE	Citharexylum subfavesces	Quebra barriga
VERBENACEAE	Verbena officinalis	Verbena larga
VERBENACEAE	Verbena litoralis	Verbena

Fuente: Estudio de campo, Octubre 2019

Elaboración: Equipo Técnico PDyOT San Jacinto del Búa 2019-2023

#### **1.1.10. Uso de la tierra**

San Jacinto del Búa es parte del cono de eyección agrícola o abanico aluvial que cubre la Provincia de Santo Domingo de los Tsáchilas y el Cantón el Carmen. Estos conos o abanicos se forman a partir de la sedimentación de la carga sólida transportada por una corriente fluvial, carga que - en el caso de estas áreas pie montanas- está compuesta por un alto porcentaje de cenizas volcánicas. Este fenómeno genera suelos con gran potencial agrícola.

La Parroquia de San Jacinto del Búa posee dos tipos de suelos: Llanura antigua de depositación y suelos de relieves sedimentarios costeros.

**PLAN DE DESARROLLO Y ORDENAMIENTO TERRITORIAL DE LA PARROQUIA  
SAN JACINTO DEL BÚA 2019 - 2023**

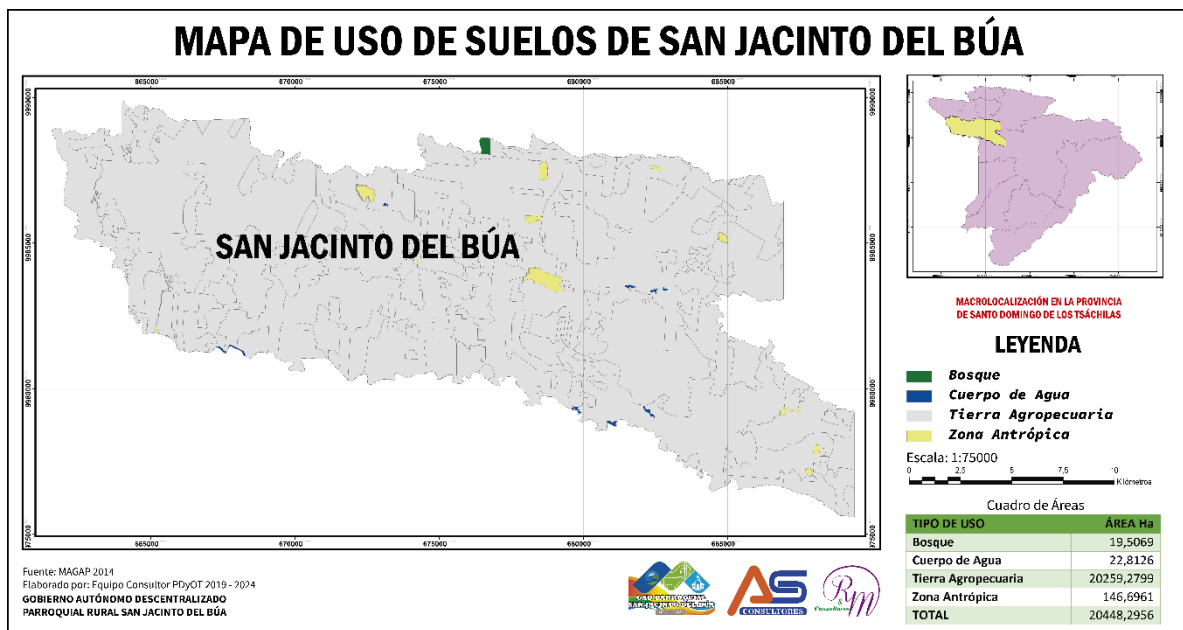
Tabla 8. Uso de suelo por áreas

TIPO DE USO	ÁREA Ha
Bosque	19,5069
Cuerpo de Agua	22,8126
Tierra Agropecuaria	20259,2799
Zona Antrópica	146,6961
<b>TOTAL</b>	<b>20448,2956</b>

Fuente: MAGAP 2014

Elaboración: Equipo Técnico PDyOT San Jacinto del Búa 2019-2023

Mapa 9. Mapa de uso de suelos



Fuente: MAGAP 2014

Elaboración: Equipo Técnico PDyOT San Jacinto del Búa 2019-2023

**1.1.11. Amenazas y riesgos naturales y antrópicas**

Tabla 9. Zonas susceptibles a amenazas naturales

INUNDACIÓN DESBORDAMIENTO DE RÍOS	POR	MOVIMIENTO DE MASAS	SEQUIÁS
Áreas inundables en pequeñas áreas cerca de las corrientes fluviales de río Búa específicamente en el sector San Vicente del Búa y en el río Chila con		Las áreas que tienen riesgo de inundación por desbordamiento de ríos tienen prevalida de q existan movimientos de masa.	En las épocas de verano existen zonas donde se realiza riego artificial debido a que han desaparecido

**PLAN DE DESARROLLO Y ORDENAMIENTO TERRITORIAL DE LA PARROQUIA  
SAN JACINTO DEL BÚA 2019 - 2023**

<b>INUNDACIÓN DESBORDAMIENTO DE RÍOS</b>	<b>POR</b>	<b>MOVIMIENTO DE MASAS</b>	<b>SEQUÍAS</b>
un nivel alto y un riesgo medio en el río Búa al oeste de la parroquia.		20% de la parroquia está formada por zonas de alta susceptibilidad a deslizamientos de tierra.	algunas fuentes de agua debido al cambio climático y a la deforestación. Reducción del caudal de las fuentes hídricas.  San Jacinto posee una gran posibilidad de convertirse en una zona seca.

Fuente: levantamiento de campo, octubre 2019

Elaboración: Equipo Técnico PDyOT San Jacinto del Búa 2019-2023



# COMPONENTE ECONÓMICO PRODUCTIVO



**PLAN DE DESARROLLO Y ORDENAMIENTO TERRITORIAL DE LA PARROQUIA  
SAN JACINTO DEL BÚA 2019 - 2023**

**1.2. COMPONENTE ECONÓMICO/PRODUCTIVO**

**1.2.1. Agroproducción**

Siendo Santo Domingo de los Tsáchilas una provincia con un alto potencial agro-productivo por lo tanto en la parroquia San Jacinto del Búa no es la excepción cultivándose plátano, cacao, yuca, maracuyá, palma africana, pimienta, abacá, maíz, piña, malanga, tomate riñón, papaya, naranja, palmito, pimienta, mandarina, café, maní, pastos, teniendo su principal mercado en las ciudades de Santo Domingo, El Carmen, La Concordia, Esmeraldas, Quito, Guayaquil, Ambato, Riobamba y Manta y ocupando un 70% del suelo parroquial, manteniéndose en los últimos 3 años.

Los cultivos con mayor volumen de producción son el plátano, cacao, yuca, palma africana, maracuyá y pasto. La madera con una mínima participación con balsa y caucho.

La actividad pecuaria con ganado de doble propósito tiene una producción del 20% con un 75% de producción de carne y un 5% de producción lechera, con un pasto predominante como brisanta, decumbez, saboya, tansania, y pasto de corte, aunque presentan un manejo inadecuado de estos.

La producción porcina, es una actividad económica que aumentado considerablemente en los últimos años, pasando de ser una actividad complementaria, sino realmente como una de las principales generadoras de ingresos, produciéndose un 5% de raza criolla, un 90% de cruces de mejoramiento genético, y el 5% de razas pura, realizándose la intervención de un proceso de transferencia de tecnología y dejando de a poco el proceso tradicional de cría y engorde por parte de pequeños productores teniendo un mercado en las ferias de Santo Domingo y El Carmen, siendo el consumo interno considerable como actividad económica.

En la parte avícola el avicultor se abastece proveniente de la provincia de Los Ríos y Manabí, siendo muy poca la producción del maíz local, el balanceado lo provee Pronaca, Nutril, Bíoalimantar, Provalan, Wine, Alcón, Biamasa y Superior, llegando a una producción de 120000 aves aproximadamente.

**1.2.2. Forestal**

La actividad forestal se limita a pequeñas plantaciones de balsa, teca, caucho, las iniciativas de recuperación hídrica con caña guadua, con una presencia mínima de cultivos silvopastoriles.

El tipo de explotación forestal actual no es una actividad sostenible, no aplica prácticas de reforestación. La implementación de un manejo sostenible y tecnificado, generaría un alto recurso tanto maderero cuanto de recuperación del ambiente y paisaje.

**PLAN DE DESARROLLO Y ORDENAMIENTO TERRITORIAL DE LA PARROQUIA  
SAN JACINTO DEL BÚA 2019 - 2023**

**1.2.3. Trabajo decente**

La oferta de empleo, especialmente remunerado, es muy limitada en la parroquia San Jacinto del Búa debido principalmente a los modos de producción imperantes en las principales actividades económico productivas que son las agropecuarias y en las que prevalece un sentido mayoritario de producción para el autoconsumo con excedentes para el mercado.

Persisten también desventajas de inclusión en el mercado laboral y de acceso a un salario para el grupo de mujeres, a excepción de cuando éstas acceden al sector público, donde por su mejor nivel de escolaridad encuentran reconocimiento.

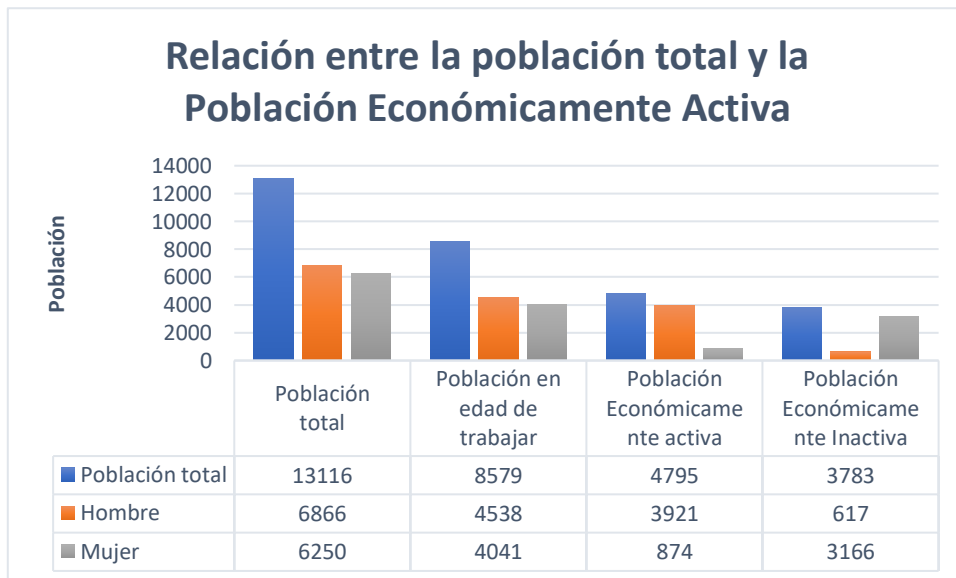
Tabla 10. Estructura de la Población Económicamente Activa

TIPO DE POBLACIÓN	PORCENTAJE DE LA POBLACIÓN TOTAL	SEXO	
		HOMBRE	MUJER
<b>Población total</b>	13116	6866	6250
<b>Población en edad de trabajar</b>	8579	4538	4041
<b>Población Económicamente activa</b>	4795	3921	874
<b>Población Económicamente Inactiva</b>	3783	617	3166

Fuente: INEC, 2010

Elaboración: Equipo Técnico PDyOT San Jacinto del Búa 2019-2023

Gráfico 2. Relación entre la población total y la Población Económicamente Activa

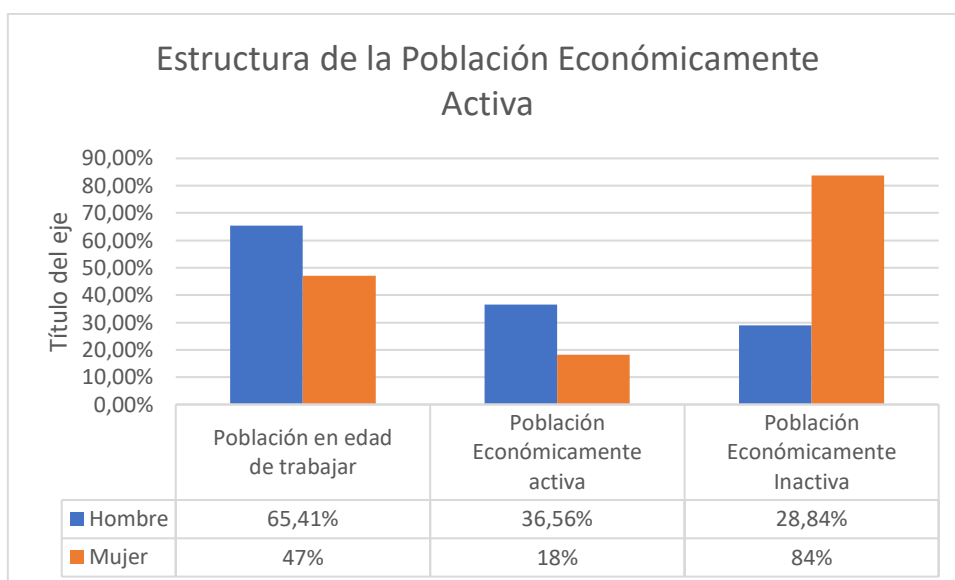


Fuente: INEC, 2010

Elaboración: Equipo Técnico PDyOT San Jacinto del Búa 2019-2023

**PLAN DE DESARROLLO Y ORDENAMIENTO TERRITORIAL DE LA PARROQUIA  
SAN JACINTO DEL BÚA 2019 - 2023**

Gráfico 3. Estructura de la Población Económicamente Activa



Fuente: INEC, 2010

Elaboración: Equipo Técnico PDyOT San Jacinto del Búa 2019-2023

De acuerdo al INEC, 2010, la población ocupada se dedica a las siguientes actividades

Tabla 11. Actividades de la Población Económicamente Activa de San Jacinto del Búa, Proyección al 2019 por sexo

RAMA DE ACTIVIDAD	SEXO		TOTAL
	HOMBRE	MUJER	
<b>Agricultura, ganadería, silvicultura y pesca</b>	3088	252	3340
<b>Explotación de minas y canteras</b>	4	0	4
<b>Industrias manufactureras</b>	84	21	105
<b>Distribución de agua, alcantarillado, gestión de desechos y actividades de saneamiento</b>	2	0	2
<b>Construcción</b>	67	4	72
<b>Comercio al por mayor y menor, reparación de vehículos automotores y motocicletas</b>	215	133	348
<b>Transporte y almacenamiento</b>	112	4	116
<b>Actividades de alojamiento y servicio de comidas</b>	27	39	66
<b>Información y comunicación</b>	1	7	8
<b>Actividades financieras y de seguros</b>	1	3	4
<b>Actividades profesionales, científicas y técnicas</b>	2	3	6
<b>Actividades de servicios administrativos y de apoyo</b>	28	11	39

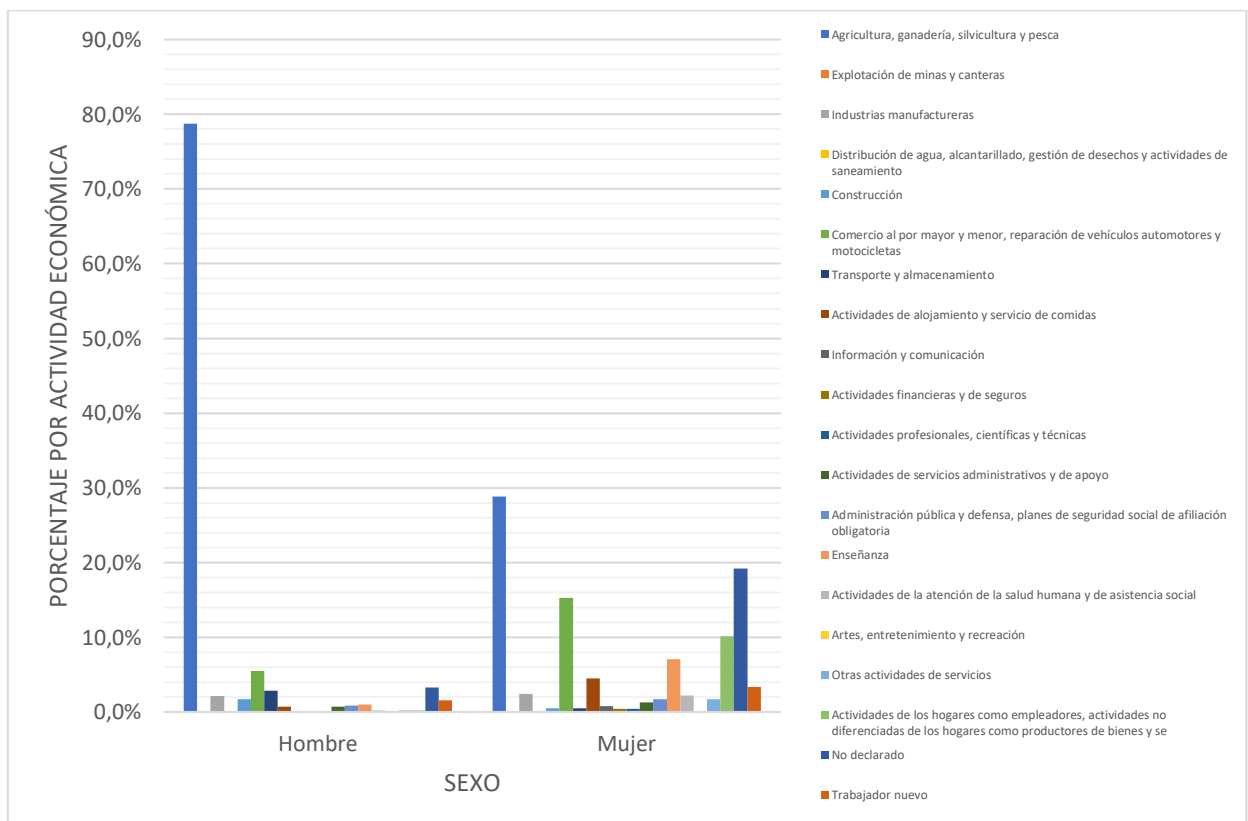
**PLAN DE DESARROLLO Y ORDENAMIENTO TERRITORIAL DE LA PARROQUIA  
SAN JACINTO DEL BÚA 2019 - 2023**

RAMA DE ACTIVIDAD	SEXO		TOTAL
	HOMBRE	MUJER	
Administración pública y defensa, planes de seguridad social de afiliación obligatoria	32	15	47
Enseñanza	38	62	100
Actividades de la atención de la salud humana y de asistencia social	8	19	27
Artes, entretenimiento y recreación	6	0	6
Otras actividades de servicios	9	15	24
Actividades de los hogares como empleadores, actividades no diferenciadas de los hogares como productores de bienes y se	7	88	95
No declarado	129	168	297
Trabajador nuevo	60	29	90
<b>TOTAL</b>	<b>3921</b>	<b>874</b>	<b>4795</b>

Fuente: INEC, 2010

Elaboración: Equipo Técnico PDyOT San Jacinto del Búa 2019-2023

Gráfico 4. Actividades de la Población Económicamente Activa de San Jacinto del Búa, Proyección al 2019 por sexo



Fuente: INEC, 2010

Elaboración: Equipo Técnico PDyOT San Jacinto del Búa 2019-2023

**PLAN DE DESARROLLO Y ORDENAMIENTO TERRITORIAL DE LA PARROQUIA  
SAN JACINTO DEL BÚA 2019 - 2023**

**1.2.4. Crecimiento económico**

**1.2.4.1. Turismo**

Se considera a la parroquia con un alto potencial turístico contando con sitios de interés turístico natural, para caminatas, aventura, ciclismo, paisajismo, agroturismo, y recreación en balnearios gracias a sus fuentes hídricas y a su principal referente la Comuna Tsáchila Colorados del Búa.

A pesar de la potencialidad turística existente en la Parroquia, los habitantes no consideran al turismo como una actividad generadora de ingresos económicos, por lo que en la actualidad no perciben beneficio alguno.

**1.2.4.2. Productos y sus principales destinos**

Se comercializa la producción en materia prima y aceite de palma.

Tabla 12. Producción y Comercialización Agrícola en San Jacinto del Búa

<b>Producto</b>	<b>Unidad de medida</b>	<b>Mercado Mayorista, Minorista y Centros de Acopio</b>
Yuca	1 saco	Santo Domingo, Quito, San Jacinto del Búa.
Pimienta	1 saco	Santo Domingo, Esmeraldas, Quito, Ibarra, Guayaquil.
Cacao	1 qq	Santo Domingo, Manta, Quito, Ibarra, Guayaquil San Jacinto del Búa.
Café	1qq	Santo Domingo, Manta, Quito, Esmeraldas, Guayaquil, San Jacinto del Búa
Palma	1 caja	Santo Domingo, Quito, Guayaquil
Plátano	1 racimo	Santo Domingo, Quito, Manta, Ibarra, Ambato San Jacinto del Búa
Naranja	100 unidades	Santo Domingo, Quito, Ibarra, Ambato, Riobamba Guayaquil, San Jacinto del Búa
Maracuyá	1 unidad	Santo Domingo, Quito, Ibarra, Ambato, Riobamba Guayaquil
Guineo	1 racimo	Santo Domingo, Quito, Ibarra, Ambato, Riobamba Guayaquil, San Jacinto del Búa
Papaya (mexicana)	1 unidad	Santo Domingo, Ibarra, Quito, San Jacinto del Búa

**PLAN DE DESARROLLO Y ORDENAMIENTO TERRITORIAL DE LA PARROQUIA  
SAN JACINTO DEL BÚA 2019 - 2023**

Papaya (hawaiana)	1 unidad	Santo Domingo, Manta, Ibarra, Quito, San Jacinto del Búa
-------------------	----------	--

Fuente: Estudio de campo, Octubre 2019

Elaboración: Equipo Técnico PDyOT San Jacinto del Búa 2019-2023

**1.2.4.3. Trabajo precario, trabajo familiar no remunerado, oportunidades laborales para personas con discapacidad.**

Las personas con discapacidad no se encuentran involucradas en las actividades productivas, son beneficiadas por subvenciones facilitadas por el gobierno nacional y los proyectos que se ejecutan en coordinación entre el MIES y el GAD Parroquial, actualmente no tienen acceso a un cargo público y solo una persona se encuentra como empleado privado.

Las mujeres se desenvuelven activamente en la sociedad familiar, formando parte importante en la economía del hogar, pero también se evidencia al sexo femenino involucrado en las actividades productivas remuneradas en la parroquia.

**1.2.5. Industria, innovación e infraestructura**

Se dedican al cultivo intensivo de palma africana, abacá, palmito y utilizan esta actividad como su principal generadora de recursos económicos. También se puede evidenciar la presencia de actividades artesanales de procesamiento de cacao y la elaboración de quesos a pequeña escala.

En San Jacinto está presente ORGANIC SUPPLY S.A. procesadora de aceite de palma también tres granjas integradas de PRONACA con una producción aproximada de 100.000, pollos por camada (45 días), que son generadoras de fuente de empleo para la población del sector, además manufactura como la Empacadora de plátano, la extracción de fibra de abacá y la parafina en la yuca, también se cuenta con la exportación por parte del grupo Evans comercializando piña, papaya hawaiana, yuca, maracuyá

**1.2.6. Infraestructura de apoyo a la producción existente en el territorio**

La red vial interna está compuesta de vías terciarias con un escaso porcentaje de vías asfaltadas, situación que en sí misma y al momento, no resultan un problema significativo en la obtención de los volúmenes de producción actual. La parroquia y en sí, la provincia no dispone de una red de riego parcelario. Las unidades productivas disponen de agua proveniente de los afluentes que se encuentran cerca a sus parcelas.

**PLAN DE DESARROLLO Y ORDENAMIENTO TERRITORIAL DE LA PARROQUIA  
SAN JACINTO DEL BÚA 2019 - 2023**

La parroquia cuenta con centros de acopio privados para para la compra de los productos de la zona.

**1.2.7. Vulnerabilidad**

Puesto que esta rama de actividades y aún a la fecha, la agricultura es predominante, cabe resaltar los principales problemas exclusivos a su campo:

- Prácticas agrícolas que dan como resultado un uso de suelo incompatible con las aptitudes;
- Desconocimiento de técnicas y macro ciclos de cultivos, que preserven la calidad de sus nutrientes y/o su capacidad de regeneración;
- Degradación constante del potencial nutritivo de los suelos por uso inadecuado de pesticidas e insumos complementarios.



# COMPONENTE SOCIO CULTURAL



**PLAN DE DESARROLLO Y ORDENAMIENTO TERRITORIAL DE LA PARROQUIA  
SAN JACINTO DEL BÚA 2019 - 2023**

**1.3. COMPONENTE SOCIOCULTURAL**

**1.3.1. Población**

Tabla 13. Población San Jacinto del Búa según el Censo INEC 2010.

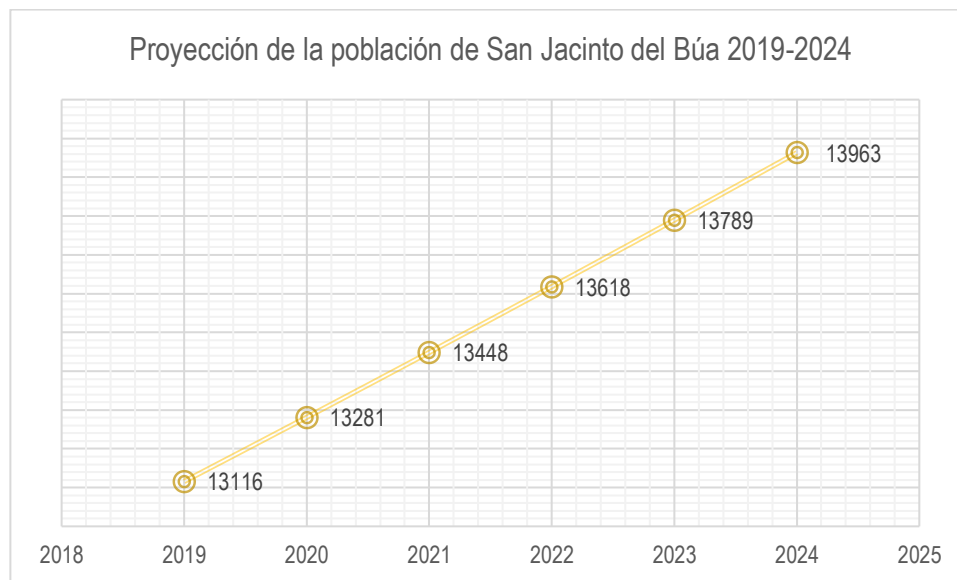
Datos	Número de habitantes	Tasa de crecimiento poblacional
Población Censo 2010	11718	1.26%
Población proyectada 2019	13116	
Población proyectada 2020	13281	
Población proyectada 2021	13448	
Población proyectada 2022	13618	
Población proyectada 2023	13789	
Población proyectada 2024	13963	

Fuente: CENSO INEC 2010.

Elaborado por: Equipo Consultor PDyOT 2019-2023.

Realizando la proyección de la población obtenida del Censo del INEC 2010, San Jacinto del Búa cuenta con 13116 habitantes en el año 2019, considerando un tasa de crecimiento poblacional del 1.26%. Así mismo existe una proyección para los años futuros 2020-2024 con el mismo índice de crecimiento poblacional.

Gráfico 5. Población de San Jacinto del Búa proyectada para los años 2019-2024.



Fuente: CENSO INEC 2010.

Elaborado por: Equipo Consultor PDyOT 2019-2023.

**PLAN DE DESARROLLO Y ORDENAMIENTO TERRITORIAL DE LA PARROQUIA  
SAN JACINTO DEL BÚA 2019 - 2023**

En relación a las demás parroquias rurales del cantón Santo Domingo, San Jacinto del Búa es la que posee más habitantes dentro del área geográfica con un total de 11718 en el año 2010 equivalente al 19% de las 7 parroquias rurales del cantón.

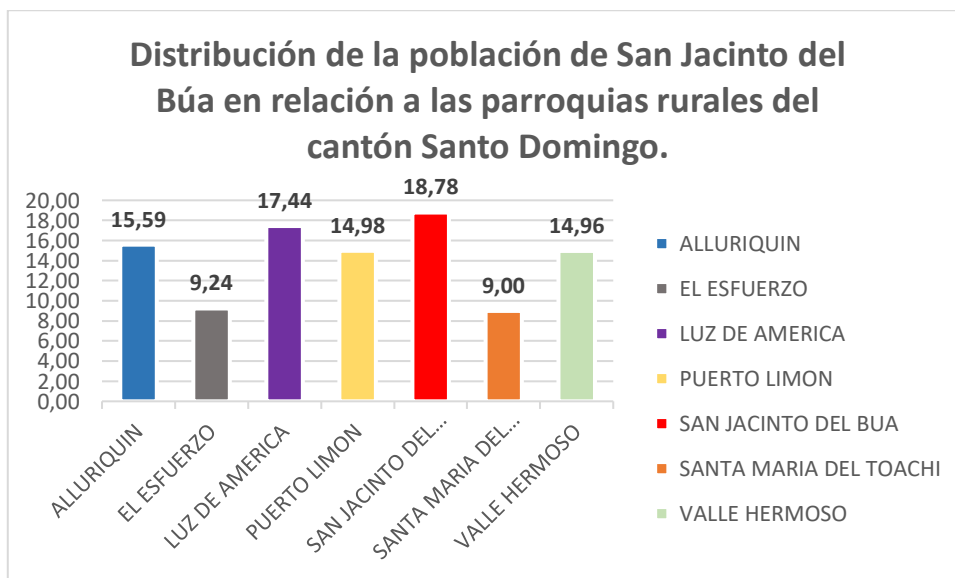
Tabla 14. Población de las parroquias rurales del cantón Santo Domingo.

PARROQUIA	# DE HABITANTES
Alluriquin	9,725
El Esfuerzo	5,763
Luz de América	10,881
Puerto Limón	9,344
San Jacinto del Búa	11,718
Santa María del Toachi	5,615
Santo Domingo De Los Colorados	305,632
Valle Hermoso	9,335

Fuente: CENSO INEC 2010.

Elaborado por: Equipo Consultor PDyOT 2019-2023.

Gráfico 6. Población de las parroquias rurales del cantón Santo Domingo



Fuente: CENSO INEC 2010.

Elaborado por: Equipo Consultor PDyOT 2019-2023.

**PLAN DE DESARROLLO Y ORDENAMIENTO TERRITORIAL DE LA PARROQUIA  
SAN JACINTO DEL BÚA 2019 - 2023**

**1.3.1.1. Distribución de la población por edad**

A partir de los datos del Censo del INEC realizado en el 2010 se clasificó la población por grupos de edad.

Tabla 15. Distribución de la población por edad parroquia San Jacinto del Búa según el Censo INEC 2010.

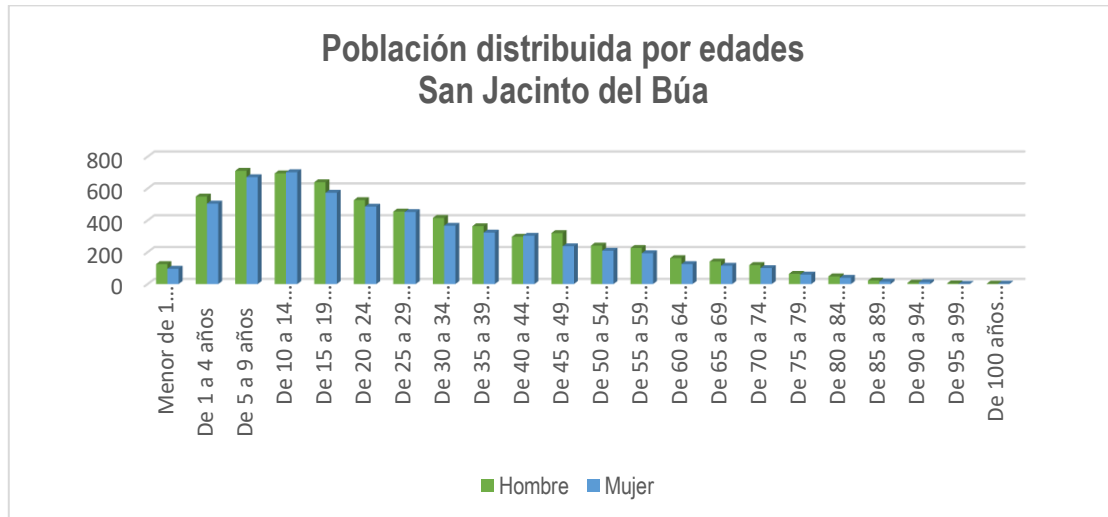
<b>GRUPO EDADES</b>	<b>Hombre</b>	<b>Mujer</b>	<b>Total</b>
<b>Menor de 1 año</b>	125	96	221
<b>De 1 a 4 años</b>	549	505	1054
<b>De 5 a 9 años</b>	711	671	1382
<b>De 10 a 14 años</b>	695	702	1397
<b>De 15 a 19 años</b>	639	573	1212
<b>De 20 a 24 años</b>	527	486	1013
<b>De 25 a 29 años</b>	455	452	907
<b>De 30 a 34 años</b>	415	366	781
<b>De 35 a 39 años</b>	363	323	686
<b>De 40 a 44 años</b>	297	303	600
<b>De 45 a 49 años</b>	320	237	557
<b>De 50 a 54 años</b>	241	209	450
<b>De 55 a 59 años</b>	226	193	419
<b>De 60 a 64 años</b>	163	125	288
<b>De 65 a 69 años</b>	141	115	256
<b>De 70 a 74 años</b>	119	100	219
<b>De 75 a 79 años</b>	64	59	123
<b>De 80 a 84 años</b>	48	39	87
<b>De 85 a 89 años</b>	22	15	37
<b>De 90 a 94 años</b>	8	12	20
<b>De 95 a 99 años</b>	4	1	5
<b>De 100 años y más</b>	2	2	4
<b>TOTAL</b>	<b>6 134</b>	<b>5584</b>	<b>11718</b>

Fuente: CENSO INEC 2010.

Elaborado por: Equipo Consultor PDyOT 2019-2023.

## PLAN DE DESARROLLO Y ORDENAMIENTO TERRITORIAL DE LA PARROQUIA SAN JACINTO DEL BÚA 2019 - 2023

Gráfico 7. Distribución de la población por edad parroquia San Jacinto del Búa según el Censo INEC 2010.



Fuente: CENSO INEC 2010.

Elaborado por: Equipo Consultor PDyOT 2019-2023.

La población de San Jacinto del Búa en el año 2010 se puede distinguir que la edad de mujeres tanto como de hombres va de una forma equilibrada. El rango de edad más alto en la población de la parroquia está entre 5 a 9 años de edad, de 10 a 14 años de edad y de 15 a 19 años de edad.

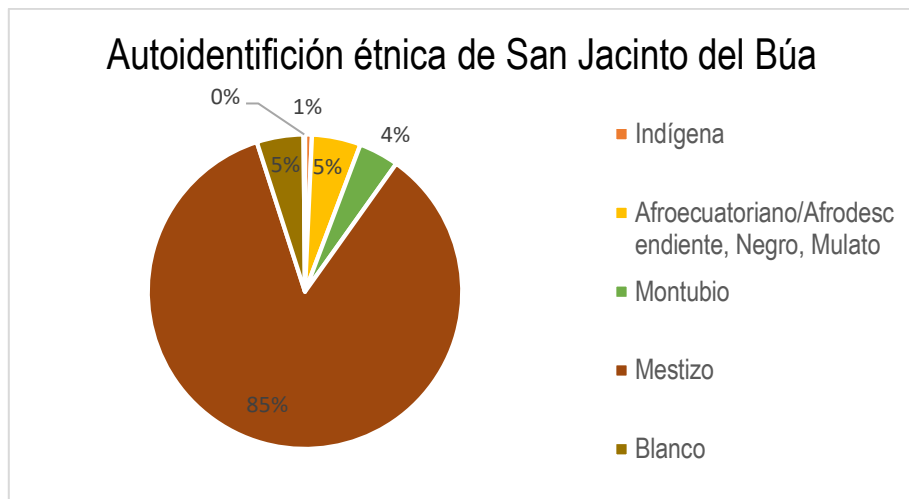
Como dato importante es la identificación de 4 casos de población dentro del rango de edad de 100 o más años.

### 1.3.2. Autoidentificación étnica

Según los resultados obtenidos en el Censo INEC 2010, la autodefinición de la población está dividida en los siguientes grupos: 85,00% de la población se considera mestiza, el 5,00% de la población blanca, el 5% se considera afro ecuatoriano, montubia el 4%, indígena el 5% y otro el 0,2 %; esta autoidentificación está basada en las características culturales y costumbres de los grupos sociales presentes en la parroquia.

**PLAN DE DESARROLLO Y ORDENAMIENTO TERRITORIAL DE LA PARROQUIA  
SAN JACINTO DEL BÚA 2019 - 2023**

Gráfico 8. Población por Grupos Étnicos



Fuente: Levantamiento de campo, 2019.

Elaborado: Equipo Consultor PDyOT 2019-2023

**1.3.3. Pobreza**

La población de San Jacinto del Búa en un 90% son pobres según el análisis de necesidades básicas insatisfechas por el Censo INEC 2010 y solo el 10% no son pobres. Aquí se evidencia tras realizar el recorrido de campo que existe un déficit de infraestructura básica como lo es el agua y alcantarillado en el centro poblado y recintos de la parroquia.

Tabla 16. Pobreza por necesidades básicas insatisfechas de San Jacinto del Búa.

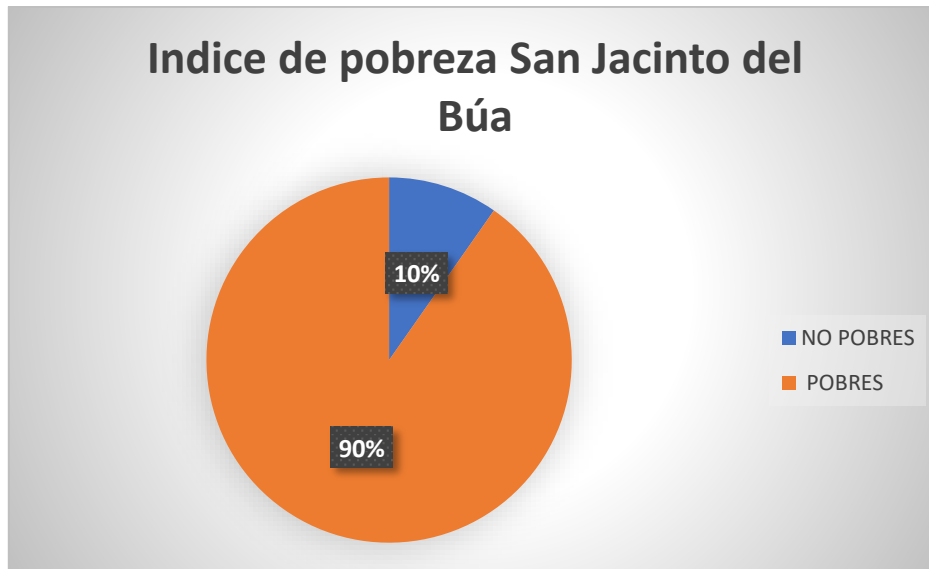
<b>NO POBRES</b>	<b>POBRES</b>	<b>TOTAL</b>
1,139	10,567	11,706
10%	90%	100%

Fuente: CENSO INEC 2010.

Elaborado por: Equipo Consultor PDyOT 2019-2023.

**PLAN DE DESARROLLO Y ORDENAMIENTO TERRITORIAL DE LA PARROQUIA  
SAN JACINTO DEL BÚA 2019 - 2023**

Gráfico 9. Índice de pobreza de San Jacinto del Búa.



Fuente: CENSO INEC 2010.

Elaborado por: Equipo Consultor PDyOT 2019-2023.

**1.3.4. Población de atención prioritaria**

La población atención prioritaria de la Parroquia, en mayor proporción son los niños menores de 5 años con un 47.29 % de la población vulnerable. Las personas de tercera edad representan el 16.10% y las personas con capacidades diferentes el 36.62%.

Tabla 17. Vulnerabilidad de la población de San Jacinto del Búa

TIPO DE VULNERABILIDAD	POBLACIÓN		PROGRAMAS DE ATENCIÓN
	FRECUENCIA	PORCENTAJE	
Niños menores de 5 años	1272	47.29	Centros de Desarrollo Infantil CDI y CNH – MIESS.
Tercera edad	433	16.10	Bono de desarrollo humano, Proyecto adulto mayor GAD parroquial convenio con el MIESS.
Personas con capacidades diferentes	985	36.62	Proyecto atención en hogares y la comunidad a personas con capacidades distintas GAD parroquial convenio con el MIESS.

**PLAN DE DESARROLLO Y ORDENAMIENTO TERRITORIAL DE LA PARROQUIA  
SAN JACINTO DEL BÚA 2019 - 2023**

			(Huertos orgánicos, elaboración de artesanías, crianza de pollos y tilapias, elaboración de productos de limpieza). Bono de desarrollo humano.
Total	2690	100	

Fuente: CENSO INEC 2010 y GAD parroquial, 2019.

Elaborado por: Equipo Consultor PDyOT 2019-2023.

La Parroquia San Jacinto del Búa cuenta con varios CNH “Creciendo con Nuestros Hijos” y Centros de Desarrollo Infantil CDI destino al cuidado de niños dentro de la parroquia, los mismos que se encuentran distribuidos en diferentes recintos.

Tabla 18. CNH y CDI de la parroquia San Jacinto del Búa.

Centros	Sectores	Edad	Total beneficiarios
CNH “Lucero de Amor”	Bellavista, Los Laureles.	6 a 36 meses	45
CNH “Creciendo Juntos”	Santa Rosa de Chila, La Y de las Juntas, San Vicente del Búa.	12 a 48 meses	45
CNH “Niños del Futuro”	San Pablo de Chila, Chila Rio Búa, La Flecha y 10 de agosto.	12 a 36 meses	45
CNH “Juntos Si Se Puede”	Umpechico	12 a 48 meses	45
CNH “Nube de Luz”	San Francisco de Chila, San Pablo Guabal, Mocache 2.	12 a 36 meses	45
CNH “Pequeños Traviesos”	San Jacinto del Búa (Centro Poblado)	10 a 48 meses	45
CNH “Fuerzas del Futuro”	Palma Sola, San Pedro de Laurel, El Triunfo, Riobambeño de Chilimpe.	12 a 36 meses	45
CDI “Renacer	San Jacinto del Búa (Centro Poblado)	12 a 36 meses	45

Fuente: Centro de Salud San Jacinto del Búa y levantamiento de campo, 2019.

Elaborado por: Equipo Consultor PDyOT 2019-2023.

Uno de los programas implementados por el Estado Ecuatoriano, en beneficio de población con capacidades diferentes son: Bono de Desarrollo Humano y Programas de atención domiciliario y comunidades del Ministerio de Inclusión Económica y Social, donde personal del GAD parroquial visitan a las personas en su domicilio y brindar la atención necesaria actualmente a 120 personas.



## PLAN DE DESARROLLO Y ORDENAMIENTO TERRITORIAL DE LA PARROQUIA SAN JACINTO DEL BÚA 2019 - 2023

En el recorrido de campo pudimos identificar que la atención no cubre en la totalidad a la parroquia, quedando fuera algunos recintos por no contar con el número requerido de usuarios.

El GAD parroquial ejecuta el proyecto de atención adultos mayores el mismo que consta de visitas domiciliarias y clubs que asisten al GAD parroquial donde realiza actividades como artesanías, danzas entre otras actividades y tiene un total de 128 participantes.

### 1.3.5. Alimentación

Según datos proporcionados por el Centro de Salud de San Jacinto del Búa se evidencia 6 casos de desnutrición en este año en su mayoría en niños y adolescentes. El Ministerio de Salud y el Ministerio de Inclusión Económica y Social realizan campañas sobre la importancia de la buena alimentación para evitar problemas de salud. Por parte del GAD parroquial hay un impulso a la creación de huertos orgánicos y asistencia técnica del Ministerio de Agricultura y Ganadería.

### 1.3.6. Salud

La Parroquia cuenta con atención primaria con un subcentro del Ministerio de Salud Público ubicado en la cabecera parroquial, brinda atención a todos los habitantes de la zona. En San Vicente del Búa existe un centro de salud básico donde brindan atención 2 veces al mes.

También está presente la atención del Seguro Social Campesino con cuatro dispensarios distribuidos en diferentes recintos.

Existe también consultorios de médicos privados entre ellos médicos generales, obstetricia y odontología.

La atención primaria consiste en: maternidad, control prenatal, planificación familiar, odontología, vacunación, tratamiento de tuberculosis.

Tabla 19. Centros de Salud Pública de San Jacinto del Búa.

CENTROS DE SALUD	PERSONAL
Subcentro del Ministerio de Salud – Cabecera parroquial.	2 especialistas en medicina familiar. 4 médicos generales. 2 obstetricias. 4 odontólogos. 9 licenciados en enfermería.

**PLAN DE DESARROLLO Y ORDENAMIENTO TERRITORIAL DE LA PARROQUIA  
SAN JACINTO DEL BÚA 2019 - 2023**

<b>CENTROS DE SALUD</b>	<b>PERSONAL</b>
	1 licenciado en laboratorio clínico. 1 estadístico. 1 auxiliar en farmacia. 1 auxiliar de limpieza.
Subcentro del Ministerio de Salud – San Vicente del Búa	Realiza atención 2 veces al mes los médicos del centro de salud de la cabecera parroquial.
IESS campesino Umpechico	1 Medico general. 1 enfermera. 1 odontólogo.
IESS campesino 10 de Agosto	1 Medico general. 1 enfermera. 1 odontólogo.
IESS campesino San Pedro de Laurel	1 Medico general. 1 enfermera. 1 odontólogo.
IESS campesino San Francisco de Chila	1 Medico general. 1 enfermera. 1 odontólogo.

Fuente: Centro de Salud Publica San Jacinto del Búa, 2019.

Elaborado por: Equipo Consultor PDyOT 2019-2023.

La medina tradicional también forma parte de la parroquia un caso de esto es la presencia de parteras que es reconocido por el Ministerio de Salud en el manual de "Articulación de prácticas y saberes de parteras ancestrales en el Sistema Nacional de Salud" dentro de estas se han identificado a 9 señoras que realizan esta actividad.

Tabla 20. Parteras de San Jacinto del Búa.

<b>NOMBRES</b>	<b>EDAD</b>	<b>AH RECIBIDO CAPACITACIÓN POR EL MSP</b>
Ramona María Solorzano	66	SI
Margarita Zambrano Parraga	53	SI
Carmén Lastenia Chica Vargas	47	SI
Elsa Salustina Villalva Zambrano	72	NO
Clara Natividad Zambrano	54	SI
Rosa Lidima Sosa Burvano	68	NO
María Martina Rivera Navarrete	49	NO
Fulbia Gertrudis Loor Sanchez	70	SI

**PLAN DE DESARROLLO Y ORDENAMIENTO TERRITORIAL DE LA PARROQUIA  
SAN JACINTO DEL BÚA 2019 - 2023**

Maríana Azucena Chávez	45	SI
------------------------	----	----

Fuente: Centro de Salud Publica San Jacinto del Búa.

Elaborado por: Equipo Consultor PDyOT 2019-2023.

### 1.3.7. Educación

El Ministerio de Educación, a través de la coordinación Zonal 4, abarca a las provincias de Manabí y Santo Domingo de los Tsáchilas, estando la parroquia ubicada dentro del Distrito 2.

La oferta de educación en la parroquia es de 18 establecimientos educativos, que brindan educación básica en su mayoría, lo recintos que no poseen unidades educativas con bachillerato tienen que trasladarse a parroquias vecinas como Plan Piloto, Las Villegas y Santo Domingo. Se evidencia la presencia de escuelas unidocentes en algunos recintos.

Tabla 21. Instituciones educativas de la parroquia San Jacinto del Búa.

NÚMERO	NOMBRE DE LA INSTITUCIÓN	TIPO	NIVEL	SECTOR
1	13 De Junio	Fiscal	Educación Básica	El Triunfo
2	Amazonas	Fiscal	Educación Básica	Riobambeños de Chilimpe
3	Lorgio Humberto Córdova Santander	Fiscal	Educación Básica	San José de las Juntas
4	Unidad Educativa Washington Pazmiño Vargas	Fiscal	Educación Básica y Bachillerato	San Vicente del Búa
5	Ecuador País Amazónico	Fiscal	Educación Básica	Mocahe 2
6	Pichilingue	Fiscal	Educación Básica	10 de Agosto
7	Unidad Educativa José Luis Riofrio	Fiscal	Inicial , Educación Básica y Bachillerato	Umpechico
8	Yahuarcocha	Fiscal	Educación Básica	La Flecha
9	Flor María Moreira Casanova	Fiscal	Educación Básica	San Pablo de Guabal
10	Unidad Educativa Pichincha	Fiscal	Inicial, Educación Básica y Bachillerato	San Pedro de Laurel
11	Unidad Educativa Ramona Auxiliadora Marcillo	Fiscal	Educación Básica y Bachillerato	San Francisco de Chila
12	Unidad Educativa San Jacinto Del Búa XXI	Fiscal	Educación Básica y Bachillerato	San Jacinto del Búa (Cabecera parroquial)
13	Aracely Zamora Zambrano	Fiscal	Educación Básica	Chila Guabalito
14	Bellavista	Fiscal	Educación Básica	Bellavista
15	Diego De Almagro	Fiscal	Educación Básica	Ompe Grande
16	Nicolás Clemente Peña	Fiscal	Educación Básica	Los Laureles
17	Republica De Nicaragua	Fiscal	Educación Básica	Palma Sola

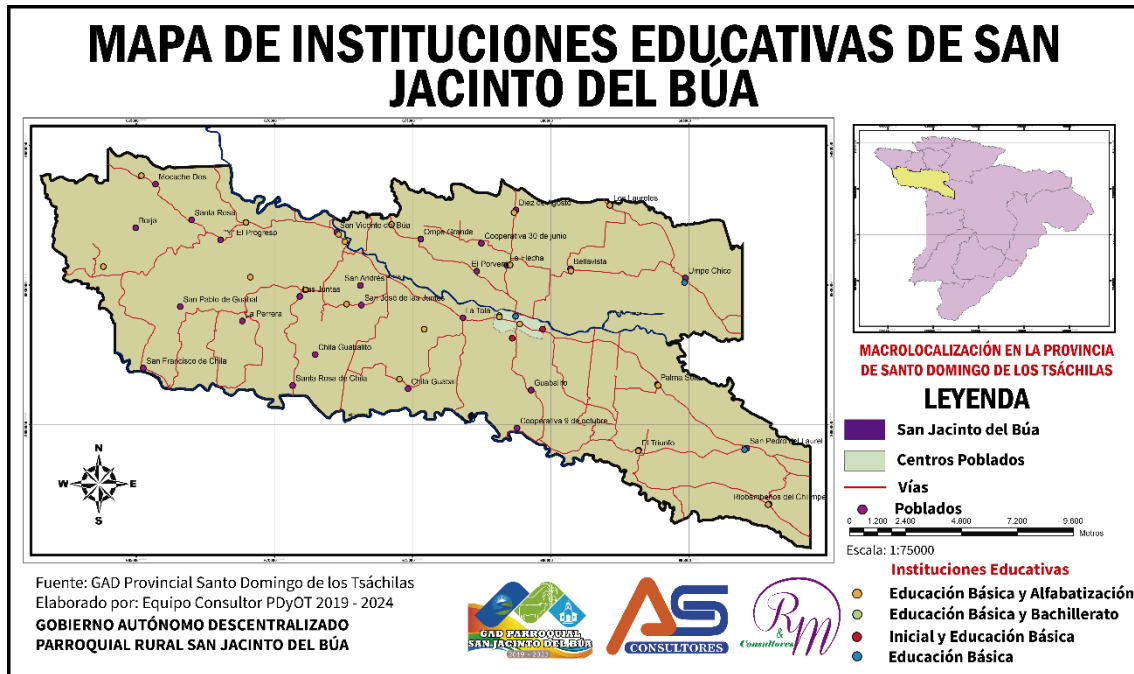
**PLAN DE DESARROLLO Y ORDENAMIENTO TERRITORIAL DE LA PARROQUIA  
SAN JACINTO DEL BÚA 2019 - 2023**

NÚMERO	NOMBRE DE LA INSTITUCIÓN	TIPO	NIVEL	SECTOR
18	Unidad Educativa De Pichincha Extensión Padre Juan De Velasco	Fiscal	Educación Básica y Bachillerato	San Jacinto del Búa – Instalaciones de la ex academia artesanal.

Fuente: GAD Provincial 2017 y levantamiento de campo 2019.

Elaborado por: Equipo Técnico del PDyOT 2019-2023.

Mapa 10. Instituciones educativas de San Jacinto del Búa



Fuente: GAD Provincial Santo Domingo de los Tsáchilas

Elaboración: Equipo Técnico PDyOT San Jacinto del Búa 2019-2023

**1.3.7.1. Nivel de instrucción**

La población de la parroquia San Jacinto del Búa, en un mayor porcentaje tiene solo instrucción primaria.

A este nivel de instrucción corresponde el 51.80% de la población masculina y el 48.60% de la población femenina.

Es de gran importancia mencionar que el 9,9% de la población no tienen ningún nivel de instrucción, esta información fue obtenida del censo del INEC del año 2010.

**PLAN DE DESARROLLO Y ORDENAMIENTO TERRITORIAL DE LA PARROQUIA  
SAN JACINTO DEL BÚA 2019 - 2023**

Tabla 22. Población por nivel de instrucción de la parroquia San Jacinto del Búa.

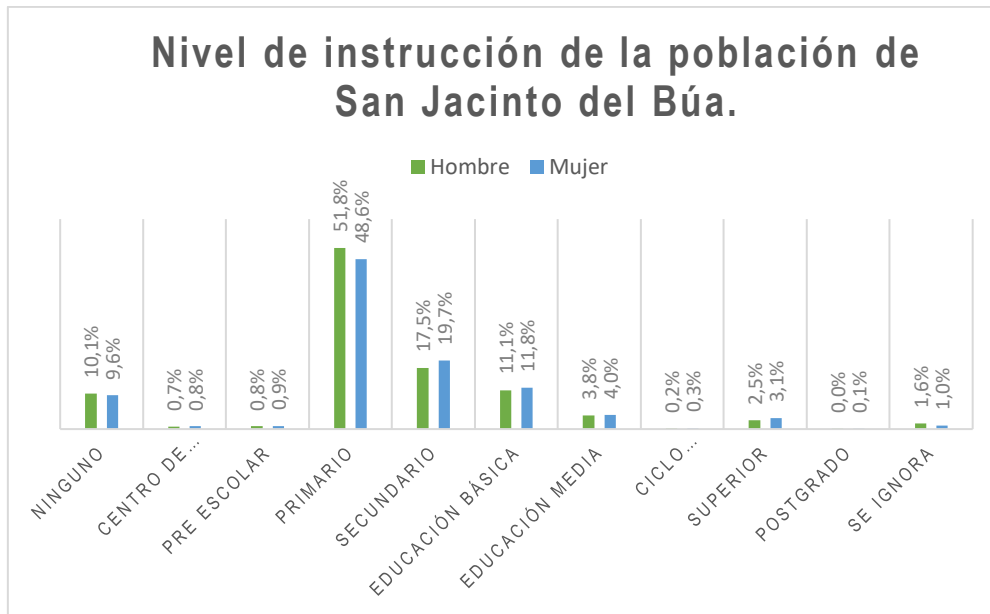
NIVEL DE INSTRUCCIÓN		HOMBRE	MUJER	TOTAL
Ninguno		551	479	1030
		10.1%	9.6%	9.9%
Centro de Alfabetización/(EBA)		36	41	77
		0.7%	0.8%	0.7%
Pre escolar		44	46	90
		0.8%	0.9%	0.9%
Primario		2827	2421	5248
		51.8%	48.6%	50.3%
Secundario		953	980	1933
		17.5%	19.7%	18.5%
Educación Básica		607	588	1195
		11.1%	11.8%	11.4%
Educación Media		210	200	410
		3.8%	4.0%	3.9%
Ciclo Postbachillerato		10	15	25
		0.2%	0.3%	0.2%
Superior		136	156	292
		2.5%	3.1%	2.8%
Postgrado		1	5	6
		0.0%	0.1%	0.1%
Se ignora		85	52	137
		1.6%	1.0%	1.3%
Total	Frecuencia	5460	4983	10443
	Porcentaje	100.0%	100.0%	100.0%

Fuente: CENSO INEC 2010.

Elaborado por: Equipo Consultor PDyOT 2019-2023.

**PLAN DE DESARROLLO Y ORDENAMIENTO TERRITORIAL DE LA PARROQUIA  
SAN JACINTO DEL BÚA 2019 - 2023**

Gráfico 10. Nivel de instrucción de la población de San Jacinto del Búa



Fuente: CENSO INEC 2010.

Elaborado por: Equipo Consultor PDyOT 2019-2023.

### 1.3.7.2. Analfabetismo

El índice de analfabetismo en la parroquia equivale al 12.8%, según los datos del censo 2010 del INEC y la aplicación de la metodología para el cálculo del indicador de la tasa de analfabetismo en el 2016, dando como resultado un dato elevado que deben ser reducido, debido a que esto afecta directamente a la calidad de vida de la población de la parroquia y se convierte un limitante para el crecimiento de la misma.

Tabla 23. Índice de Analfabetismo de la parroquia San Jacinto del Búa.

DISTRITO	PARROQUIA	ÍNDICE DE ANALFABETISMO	AÑO
23D02	San Jacinto del Búa	12.8%	2010

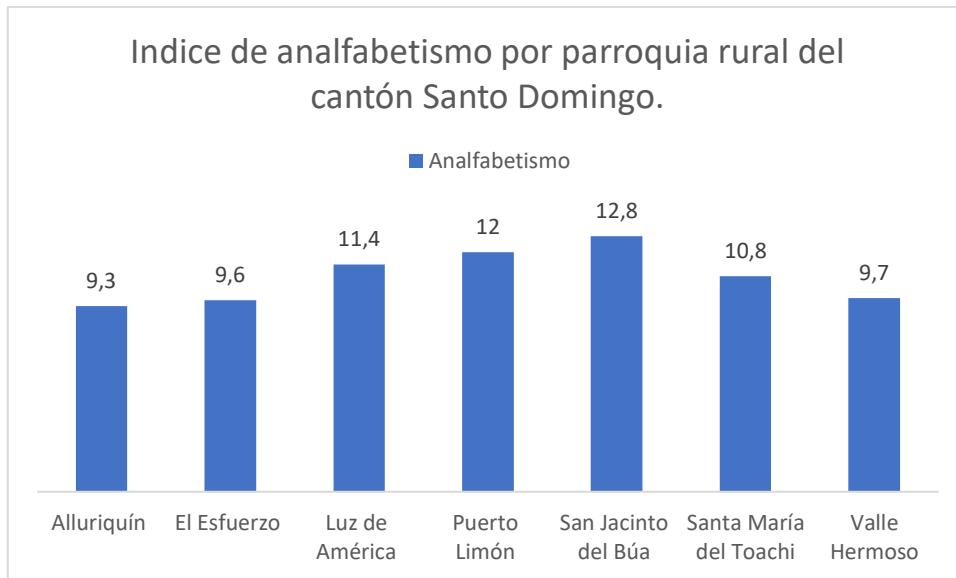
Fuente: CENSO INEC 2010.

Elaborado por: Equipo Consultor PDyOT 2019-2023.

En relación a las demás parroquias rurales del cantón Santo Domingo, San Jacinto del Búa posee una de las tasas de analfabetismo más altas.

**PLAN DE DESARROLLO Y ORDENAMIENTO TERRITORIAL DE LA PARROQUIA  
SAN JACINTO DEL BÚA 2019 - 2023**

Gráfico 11. Índice de analfabetismo por parroquia rural del cantón Santo Domingo.



Fuente: CENSO INEC 2010.

Elaborado por: Equipo Consultor PDyOT 2019-2023.

### 1.3.8. Igualdad de género

En la población de San Jacinto del Búa se evidencia el rol del ser hombre y ser mujer sin que ninguno de los dos sea superior o inferior donde tanto hombres como mujeres trabajan de forma mancomunada en busca del buen vivir de las familias.

El hombre es líder frente a la familia inculcando, valores como respeto, honestidad y solidaridad en su territorio; los hombres trabajan para mantener a su hogar y apoyar al desarrollo de comunidad, forman parte directorio de las organizaciones de la comunidad.

La mujer es noble e inculca y educa a sus hijos; la mujer desde niña se prepara para cuidar hijos y ser mano derecha de su esposo; la mujer ayuda en el trabajo de campo con el fin apoyar y sustentar el ingreso económico para su hogar; se prepara y es líder, forman parte del directorio de Directivas de organizaciones de la comunidad, actualmente se evidencia la participación de la mujer en la directiva del Gobierno Parroquial para aportar a la administración y gestión buscando el desarrollo de San Jacinto del Búa.

El género se enfoca que hombres y mujeres actúan demostrándose así el sentido del trabajo conjunto para la toma de decisiones.

**PLAN DE DESARROLLO Y ORDENAMIENTO TERRITORIAL DE LA PARROQUIA  
SAN JACINTO DEL BÚA 2019 - 2023**

En un bajo porcentaje especialmente en la gente Manabita todavía se mantiene el pensamiento de que la mujer está destinada a permanecer en la casa y que debe estar a órdenes del hombre, esto se ha mantenido de generación en generación.

En las empresas presentes en la parroquia existen personas con capacidades diferentes que laboran, pero se necesita más fuentes de trabajo.

### **1.3.9. Uso de espacio público**

En la parroquia San Jacinto del Búa se identifica acceso y uso al espacio público distribuidos en áreas verdes, parques y áreas deportivas.

La actividad deportiva es uno de los principales medios de distracción de la parroquia, existiendo un gran número de campeonatos durante el año, la actividad deportiva es incentivada debido a que existe una liga deportiva y alrededor de 10 clubes aproximadamente que están organizados.

Tabla 24. Acceso a uso público.

<b>USO</b>	<b>INFRAESTRUCTURA</b>	<b>NÚMERO /M2</b>	<b>UBICACIÓN</b>
Áreas Verdes	Se constan identificadas las áreas verdes de la cabecera parroquial a orillas del río Búa.		
Parques y plazas	Parques	5	Cabecera parroquial, La Flecha, San Vicente del Búa, San Pedro del Laurel, San Francisco de Chila.
Áreas deportivas	Cancha sintética	1	Cabecera parroquial
	Estadio	1	Cabecera parroquial
	Cancha Múltiple	2	San Vicente del Búa, San Pedro de Laurel.

Fuente: Levantamiento de campo y taller participativo, 2019.

Elaborado: Equipo Consultor PDyOT 2019-2023

### **1.3.10. Cultura y Patrimonio**

El origen de la población proviene de diferentes provincias como Manabí, Cotopaxi, Los Ríos, es decir es una parroquia que posee variedad de costumbres y tradiciones que son considerados patrimonio cultural



**PLAN DE DESARROLLO Y ORDENAMIENTO TERRITORIAL DE LA PARROQUIA  
SAN JACINTO DEL BÚA 2019 - 2023**

una de estas es la gastronomía. Sin embargo, no existe un inventario completo donde se refleje la riqueza cultural ah ser aprovechada y dar una identidad cultural a la parroquia.

Es importante recalcar que la parroquia San Jacinto del Búa posee parte del territorio de la Nacionalidad Tsáchila donde se encuentra ubicado el centro cultural Tsáchila Shinopi Bolón así como también existe una comunidad de origen indígena del pueblo Puruhá en el recinto Riobambeños de Chilimpe, aproximadamente 3 familias conservan su vestimenta, los mismos que deberían ser potencializados para el desarrollo turístico y conservación de las tradiciones.

**1.3.10.1. Patrimonio Cultural Tangible**

Dentro del Sistema de Información del Patrimonio Cultural Ecuatoriano (SIPCE) del Instituto Nacional de Patrimonio Cultural existe 2 registros de bienes inmuebles y 4 de bienes muebles.

Tabla 25. Bienes inmuebles

<b>BIENES INMUEBLES</b>		
<b>NOMBRE</b>	<b>DESCRIPCIÓN</b>	<b>FOTOGRAFÍA</b>
Iglesia Central de San Jacinto del Búa. (BI-23-01-54-000-000007)	La Iglesia de San Jacinto del Búa, destinada al culto. Año de construcción entre 900 - 1999. Se ubica en la zona central de la parroquia, frente al parque. Está conformada por un volumen de un solo piso, construido con cubierta de asbesto-cemento, muros de ladrillo y bloque; puertas de madera y ventanas de metal. El templo está diseñado sobre una planta arquitectónica rectangular emplazada hacia la esquina del predio; el acceso principal se ubica ligeramente a la derecha del eje de simetría de la fachada, y está precedido por un portal que conduce directamente a la única	



**PLAN DE DESARROLLO Y ORDENAMIENTO TERRITORIAL DE LA PARROQUIA  
SAN JACINTO DEL BÚA 2019 - 2023**

<b>BIENES INMUEBLES</b>		
<b>NOMBRE</b>	<b>DESCRIPCIÓN</b>	<b>FOTOGRAFÍA</b>
	nave del templo, en cuyo fondo se localiza el Altar.	
Parque Central de San Jacinto del Búa. (BI-23-01-54-000-000008)	<p>El Parque Infantil San Jacinto de Búa, se encuentra ubicado, con respecto al entorno urbano, en el núcleo central de la parroquia San Jacinto de Búa. Está diseñado sobre una planta arquitectónica rectangular, con las esquinas redondeadas; a su interior se aprecian tres zonas claramente definidas: en el extremo de la calle Juan Montalvo está el área de juegos infantiles; mientras que en el extremo opuesto, se encuentra una zona de área de recreación pasiva; y en el centro de estos dos espacios una gran glorieta.</p> <p>Los accesos a los diferentes espacios están definidos por zonas: en la parte central de la glorieta presenta dos accesos laterales; en la zona de recreación pasiva se aprecian cinco accesos que convergen a un área circular central; y el área de juegos infantiles presenta un acceso abierto en sus tres lados. Los senderos están diseñados sobre una base ortogonal y radial, e intercomunican las tres zonas del parque y están trabajados en cemento y baldosa.</p>	

**PLAN DE DESARROLLO Y ORDENAMIENTO TERRITORIAL DE LA PARROQUIA  
SAN JACINTO DEL BÚA 2019 - 2023**

<b>BIENES MUEBLES</b>		
<b>NOMBRE</b>	<b>DESCRIPCIÓN</b>	<b>FOTOGRAFÍA</b>
Escultura San Jacinto (BM-23-01-54-001-14-000001)	Esta escultura se encuentra dentro de la iglesia central de la parroquia. Material de la escultura es de madera. Técnicas de la escultura son encarne brillante y policromía. En honor a este santo la parroquia lleva su nombre.  Dimensiones: 101 cm de alto x 38 cm de ancho. El estado de conservación es bueno.	
Escultura Señor de la Justica. (BM-23-01-54-001-14-000002)	Es una escultura elaborada en madera que posee técnicas como encarne brillante, ojos de vidrio, policromía y tallado. Las dimensiones es de 118 cm de alto x 52.30 cm de ancho. Estado de conservación regular.	
Escultura La Dolorosa. (BM-23-01-54-001-14-000004)	Está elaborada de madera posee técnicas de encarne brillante, ojos de vidrio, policromía y tallado. Se encuentra dentro de la iglesia central de la parroquia. Las dimensiones son 157cm de alto x 60 cm de ancho. Estado de conservación bueno.	

**PLAN DE DESARROLLO Y ORDENAMIENTO TERRITORIAL DE LA PARROQUIA  
SAN JACINTO DEL BÚA 2019 - 2023**

<b>BIENES MUEBLES</b>		
<b>NOMBRE</b>	<b>DESCRIPCIÓN</b>	<b>FOTOGRAFÍA</b>
Crucifijo (BM-23-01-54-001-14-000006)	Escultura elaborada a partir de madera posee técnicas de encarnación brillante, policromía y tallado. Se encuentra dentro de la iglesia central de la cabecera parroquial. Dimensiones 200 cm de alto x 160 de ancho. Estado de conservación regular.	
Piezas arqueológicas	Estas piezas se han encontrado en el recinto San Francisco de Chila, al realizar las diferentes actividades de movimiento del terreno para la siembra de los productos agrícolas. Es necesario realizar un estudio arqueológico en la zona.	

Fuente: Sistema de Información del Patrimonio Cultural Ecuatoriano (SIPCE)

Elaborado: Equipo Consultor PDyOT 2019-2023

Al realizar el diagnóstico participativo en los diferentes recintos manifiestan que existen diferentes bienes patrimoniales tales como: Tolas, objetos arqueológicos encontrados en el territorio, fincas agro-productivas entre otros.

Tabla 26. Sitios culturales

<b>SITIO</b>	<b>DESCRIPCIÓN</b>
<b>Centro Cultural Tsáchila Shinopi Bolón.</b>	Este centro cultural se encuentra dentro de la comuna Colorados del Búa. Siendo parte de la parroquia y gran icono cultural para la misma. En el Centro Cultural se da a conocer las costumbres Tsáchilas como la vestimenta, baile, comida típica, artesanías, flora y fauna de la zona. Cuenta con cabañas donde se recibe a turistas nacionales y extranjeros. Promueven la conservación del entorno y la educación ambiental.

Fuente: Levantamiento de campo, octubre 2019

**PLAN DE DESARROLLO Y ORDENAMIENTO TERRITORIAL DE LA PARROQUIA  
SAN JACINTO DEL BÚA 2019 - 2023**

Elaborado: Equipo Consultor PDyOT 2019-2023

**1.3.10.2. Patrimonio Intangible y conocimiento ancestral**

**1.3.10.2.1. Listado de bienes patrimoniales culturales intangibles**

Para elaborar el listado de bienes patrimoniales culturales de la parroquia se entrevistó a las personas que forman parte del proyecto del Adulto Mayor que lleva a cabo el Gobierno Autónomo Descentralizado parroquial de San Jacinto del Búa, donde se identificó lo siguiente:

**a. Cosas de respeto**

No se identificaron bienes como construcciones antiguas que sean consideradas cosas de respeto dentro de la parroquia.

Pero existe un respeto de la mayoría de la gente inclinado por los principios de la religión católica, hacia a los santos como es el caso de San Jacinto.

Tabla 27. Formas de vida de las familias - celebraciones del ciclo vital

<b>FORMA DE VIDA</b>	<b>DESCRIPCIÓN</b>
<b>Celebración del matrimonio en la antigüedad</b>	En la antigüedad para el matrimonio primero se realizaba el pedido de mano por los familiares del novio a los padres de la novia, posteriormente se celebraba el matrimonio civil acompañado de familiares, amigos y vecinos en el registro civil de la ciudad de Santo Domingo. Luego se preparaba para la ceremonia en eclesiástico en la iglesia de la parroquia o en Santo Domingo. Luego se celebraba la fiesta en la casa de novia con comida típica de la zona e invitando a todos los vecinos.
<b>Celebración del matrimonio en la actualidad</b>	En un porcentaje menor se celebra el matrimonio como en la antigüedad, ahora la mayoría de los jóvenes optan por salir del hogar paterno para hacer su vida junto a su conyugue sin el consentimiento de los padres y por ende no realizan la celebración del matrimonio civil y eclesiástico, esto conlleva a la unión libre o unión de echo que es aprobado por el estado tal como se manifiesta en el Código Civil en su Art. 222,

**PLAN DE DESARROLLO Y ORDENAMIENTO TERRITORIAL DE LA PARROQUIA  
SAN JACINTO DEL BÚA 2019 - 2023**

FORMA DE VIDA	DESCRIPCIÓN
	brindando los mismos derechos y obligaciones que tienen las familias constituidas mediante matrimonio.
<b>Forma de celebrar la muerte antiguamente</b>	Antiguamente en la parroquia no existía luz eléctrica, cuando fallecía alguien se comunicaba a todos los vecinos de casa en casa. Preparaban el cuerpo y compraban el ataúd en Santo Domingo se velaba el cuerpo por dos días y al tercer día el traslado al cementerio de la parroquia, terreno donado por uno de los primeros habitantes. Como costumbre de la población Manabita era velar la ropa y las pertenencias del difunto por 9 días y 9 noches para que su alma se vaya en paz.
<b>Forma de celebrar la muerte actualmente.</b>	<p>Cuando alguien fallece en la parroquia el cuerpo es velado por dos días donde los vecinos, conocidos y amigos asisten llevando ramilletes de flores, comida para brindar a los que asisten y velas.</p> <p>La preparación del cuerpo en el ataúd y el lugar donde será velado son realizados por los servicios de una funeraria contratada en la ciudad de Santo Domingo. El sepelio es realizado en el cementerio de la parroquia o en Santo Domingo va acompañado de mariachis en honor a la despedida del cuerpo.</p> <p>En algunos casos mantienen la tradición de velar la ropa del difunto por 9 días y 9 noches.</p>

Fuente: Levantamiento de campo, octubre 2019

Elaborado: Equipo Consultor PDOT 2019-2023

**- Artesanías tradicionales y actuales**

Desde la antigüedad la gente elabora con materiales de la zona, las monturas que son utilizadas para los animales de carga, entre los materiales que utilizan son la madera y abacá (fibra textil). Con el fruto del mate (*Crescentia cujete*) elaboran susungas (cernidoras), bototos (cantimplora), cucharas, cozos (especie de jarros) y alcancías. La madera del café es utilizada para elaborar colgadores de ropa y ganchos para cortar el la maleza de los cultivos.

**PLAN DE DESARROLLO Y ORDENAMIENTO TERRITORIAL DE LA PARROQUIA  
SAN JACINTO DEL BÚA 2019 - 2023**

**- Artesanías Tsáchilas de la comuna Colorados del Búa**

Dentro del INPC están consideradas como patrimonio inmaterial de la parroquia con código IM-23-01-54-000-14-009837, se elaboran collares y pulseras de semillas vegetales, tales como “pepas de sanpedro”, “ojo de venado”, huairuru” y otros. Las semillas son secadas, pulidas y ensartadas usando hilo de nylon y otras fibras que se compran fuera. Elaboran canastos grandes, denominados “chalos” en la región, a base de bejucos (parisili), que sirven para transportar productos desde la chacra hasta la vivienda y son elaborados por hombres y mujeres, indistintamente, en las comunas Tsáchilas. La artesanía textil, para la confección de la vestimenta tradicional consistente en la faldilla de dos colores de los hombres (manpe tsanpa) y la multicolor (tunan) para las mujeres, es una tarea específica de las mujeres y tradicionalmente se la elaboraba en telares de mano hechos de madera.

En la actualidad se va perdiendo estas costumbres Tsáchilas ahora compran productos en la ciudad que remplazan a las artesanías. Alfonso Aguavil encargado del centro cultural Shinopi Bolón manifiesta que a través de actividad turística se promueve la recuperación y conservación de los conocimientos ancestrales.

**- Juegos populares**

Tabla 28. Juegos populares

<b>NOMBRE DEL JUEGO</b>	<b>DESCRIPCIÓN</b>
<b>Pelea de gallos</b>	En la parroquia existe algunas galleras donde se realiza semana a semana la pelea de gallos finos, visitan galleros de las parroquias aledañas como Monterrey, Plan Piloto, El Carmen, Santo Domingo.
<b>Ecuavoley</b>	Todas las tardes después del trabajo se reúnen en la cancha principal de la cabera parroquial y así mismo en algunos recintos para jugar. Cada equipo en pista está formado por tres jugadores: colocador (jugador delantero), volador (jugador posterior) y servidor (jugador de apoyo). Mientras que fuera se encuentran mujeres y hombres apostando y deleitando del juego.
<b>La cometa</b>	Los materiales indispensables para realizar las cometas son la caña guadua, funda, retazos de tela y piola. Cada niño elabora la cometa a su gusto para posteriormente hacerla volar lo más alto posible.
<b>Los ensacados</b>	Es un juego que se lo practica al aire libre. Se forman grupos y se les da sacos de lona a cada uno de los participantes, cuando se da la orden estos deberán colocarse dentro de los sacos y saltar hasta el punto de llegada ahí dejan el saco a otro participante de su equipo y este sale hacia el lado contrario. Gana el que termine de hacer el recorrido de un lugar al otro, este juego se realiza principalmente en las fiestas de las comunidades.

**PLAN DE DESARROLLO Y ORDENAMIENTO TERRITORIAL DE LA PARROQUIA  
SAN JACINTO DEL BÚA 2019 - 2023**

<b>NOMBRE DEL JUEGO</b>	<b>DESCRIPCIÓN</b>
<b>La sogá</b>	Juego que consiste en que dos personas toman de los extremos la sogá para hacerlo girar, mientras el resto, en turnos y ordenadamente, saltan sobre ella.
<b>Palo encebado</b>	Se coloca un palo de 20cm de diámetro y 6 metros de alto, el mismo que está untado de grasa. Los jugadores intentan subir a la cima y el que logra subir se lleva los premios que están colocados en la cima como: dinero, animales, juguetes, entre otros.

Fuente: Levantamiento de campo, octubre 2019

Elaborado: Equipo Consultor PDyOT 2019-2023

**b. Los símbolos y valores**

La siguiente información fue recolectada de la población adulta mayor que manifiestan ser entre los primeros habitantes de la parroquia, siendo ellos los poseedores de la tradición oral más importante para la parroquia, a continuación, se describen parte de la historia de San Jacinto del Búa. Quedando como recomendación realizar un estudio más profundo para recuperar todos los relatos históricos del pueblo.

**- Historia de San Jacinto del Búa**

Las historias de los pueblos forjan un renacimiento cultural en cada parte de sus saberes ancestrales, siendo así este sector de patria ecuatoriana también la cuna de leyendas memorables, que se restablecen con el pasar de los días y que no pierde la originalidad de aquellas montañas vírgenes que se conformaron en la naturaleza de aquel entonces y que en la actualidad es un motor de superación y accionar territorial, palabras narradas por el Sr. José Merchán.

Por la necesidad humana de la vida en 1950 llegaron los primeros habitantes al lugar que hoy es San Pablo de Chila que en ese entonces fueron los señores:

Isaac Moreira, Luis Chica y Luis Rivas, que luego al transcurrir algunos meses por el mismo año desde Manabí llegaron los hermanos Cedeño, posteriormente en el año 1956 se acentó la familia Quiroz directamente al lugar de lo que hoy es la cabecera parroquial San Jacinto del Búa, siendo así las personas pioneras en arribar a este sector.

En ese mismo año la sra. Delia Figueroa migró desde Quevedo con sus hijas y su padrastro de crianza Toribio Montiel, quien tenía una cooperativa conformada por 100 socios desempleados, quienes viajaron a estos sitios vírgenes, y crearon los recintos 10 de Agosto y La Flecha.



## PLAN DE DESARROLLO Y ORDENAMIENTO TERRITORIAL DE LA PARROQUIA SAN JACINTO DEL BÚA 2019 - 2023

Delia recuerda que al llegar a estas tierras, eran matorrales donde habitaban pocas personas hacendadas, que tenían que cruzar por medio de una balsa de boya el río Búa puesto que el río era caudaloso y grande.

Además mencionaba que en donde es el parque, había cañas y matorrales donde amarraban las bestias, además recuerda que para vender sus productos como cacao, café, plátanos y entre otros, lo iban a vender al sector Plan Piloto que se encontraba aledaño al sector, ya que el camino era difícil para trasladarse, puesto que los transportes solo llegaban hasta el km 9 y 18, también que la iglesia y el mercado en aquel entonces fueron construidos de caña de guadua y las personas del sector los embellecían para darle más presencia a las mismas.

Por otro lado hace memoria que la escuela que es actualmente “Ciudad de Santo Domingo” fue donado por el sr. Quiroz, que en ese tiempo era uno de los hacendados, de los cuales las personas lo trabajaban y posteriormente se adueñaban, indicando también que este señor no sabía ni leer ni escribir, motivo por el cual le manifestó que desde la parte de arriba hasta donde llega el río era de la Escuela, puesto que la personas que tenían hijos empezaron a aportar para construirla con caña guadua y con el tiempo la hicieron de madera, pero los profesores no duraban mucho tiempo y no regresaban al recinto, abandonando el trabajo.

El papá de Delia propuso que los siguientes profesores que llegaran los llevaría a su casa, dándoles hospedaje, ropa limpia y comida, así durarían más tiempo, y sus hijos terminarían de estudiar.

Las personas que conocían al Sr. Quiroz, quisieron hacerle un monumento en honor a lo que había hecho en el sector en aquella época, pero el Señor se asustó tanto, así que se fue a vivir a Santo Domingo, y no supieron más de él.

Posteriormente con ayuda de los moradores empezaron después a construir la Iglesia en donde se repartían parcelas para sembrar plantas y darle una bonita vista al lugar.

Además indicó Delia que dicho lugar de montañas vírgenes se llamó la Posa del Tigre, porque había un palo enorme en donde se asoleaba el tigre que se encontraba allí, pero además las personas que se bañaban por los arrendaderos temían que dicho animal se los fuera a devorar, por lo tanto sugirieron que se efectuase búsquedas para casarlo y así ser sacrificado, y evitar así posibles afectaciones a los moradores que habitaban en el sector.

Así mismo, el Sr. Antonio Navarrete dio a conocer que en aquel tiempo, buscaban encontrar un nombre para el sitio, puesto que en aquellos momentos mantenía el nombre de “La Posa del Tigre”, entonces a Don Fernando Pita, para agradecer esta atención del Sr. Jacinto Cusme, se le ocurrió denominarlo como “San Jacinto”, pero a su vez participó otro compañero con el criterio de enfatizar que dicho recinto se encontraba

## PLAN DE DESARROLLO Y ORDENAMIENTO TERRITORIAL DE LA PARROQUIA SAN JACINTO DEL BÚA 2019 - 2023

a la orilla del río Búa, sugirió que la modificación a “San Jacinto de Búa”, para que de esta manera quede establecido el nombre oficial.

Pero complementando a dichos criterios antes mencionados, otros moradores indicaron que el nombre surgió en honor al Sr. Jacinto, debido a que solía festejar el día de San Jacinto por su santo, en el cual el sector era invitado a la celebración, de tal forma que resolvieron que sea el nombre del sitio “San Jacinto” y complementarlo con “Búa” por el Río que lo caracteriza.

Así fue que los habitantes de este hermoso sector de la Patria, armados de valores lucharon por sobreponerse a la naturaleza virtuosa para generar de ella un lugar habitable por el ser humano, en virtud de aquello, se asimilada como ejemplos y sabia experiencia de quienes los conformaron: Alfonso Quiroz, Rafael Quiroz, Fructuoso Quiroz, José Ruiz, Colon Palma, Salomón Chano Ruiz, Esdulfo Loor, Rodolfo Sosa Bolvino Sosa, Segundo Sosa, Elías Chica, Miguel Sosa, Violeta Barragán de Monar, Gerardo Briones, Ramón Ronquillo, Abelardo Ronquillo, Fernando Pita, Familia Aveiga, Benigno Zambrano, Osvaldo Zambrano, Galo Loor, Jacinto Cusme y Guido Vera, que el 5 de agosto de 1965 se radicaron en el centro poblándolo respectivamente.

En cuanto a la lotización del pueblo dentro de los años 60, el ciudadano Antonio Navarrete por consiguiente en una minga en colaboración con los moradores del sector, siendo un total de 30 personas aproximadamente establecieron la ejecución de dicho proceso en horas de la tarde, que si bien, logró ser atendido por el señor Jacinto, del cual estuvieron agradecidos con dicho trato, que si bien, en conversaciones y alergia de confraternidad se sintieron satisfechos por el trabajo alcanzado.

Además resalta tiempo después se adquirió el primer carro marca 05-OTO tipo ranchera en el que brindaba el servicio de transporte (único el lugar).

En 1967 la Sra. Telva Montaban de Vera, conformó el primer equipo de fútbol en área, después en 1968 un grupo de moradores encabezado por el Sr. Guido Vera, votaron la cadena de peaje que existía en San Pablo de Chila (el primer celador que hacías de autoridad fue el Sr. Eugenio Palma). En ese mismo año los habitantes del lugar a su vez tuvieron la necesidad de organizarse y por votación popular dieron a elección la primer Directiva de la Comuna quedado electa de la siguiente manera:

- Presidente: Salomón Chancay
- Vicepresidente: Alfonso Salazar
- Tesorero: Abelardo Ronquillo
- Síndico: Eugenio Palma
- Secretario: Lupercio Giler.

## PLAN DE DESARROLLO Y ORDENAMIENTO TERRITORIAL DE LA PARROQUIA SAN JACINTO DEL BÚA 2019 - 2023

Que lograron conseguir los renombramientos de dos (2) profesores que se ausentaron desde el 1967 por motivo económicos en la Escuela para los cinco (5) grados en ese entonces, dicha Directiva fue reelecta una vez más para el otro periodo de ese año y en 1970 se procedió a elegir a una nueva Directiva, quedando conformada por:

- Presidente: Amadeo Matos, acompañado por destacados luchadores que por iniciativa del Vicepresidente de la Comuna Sr. Lupercio Giler que posteriormente creo formalmente la Escuela particular "Eloy Alfaro", que dio inicio con 4 grados y 127 alumnos.

Por otro lado, en 1971 se elige otra Directiva más que la conformaron:

- Presidente: Abelardo Torres
- Vicepresidente: Eugenio Palma
- Tesorero: Onias Intriago
- Síndico: Ángel Ramírez
- Secretario: Ricardo Briones

Esta Directiva fue la representante de la Comuna por tres años.

En el 1974 se nombró la nueva directiva resultando como:

- Presidente: Israel Chica
- Vicepresidente: Martin Parrales
- Tesorero: Segundo Oña
- Síndico: José Muñoz
- Secretario: Prof. Guillermo Velasco Director de la Escuela.

Ellos en su periodo lograron conseguir: Reten Policial y Subcentro de Salud, estando en funciones por 2 años. Finalmente en este periodo, por iniciativa de la Sra. Telva Montaban de Vera, se construyó de pambil de la primera capilla, participando en mingas y colaborando con materiales los moradores de la comunidad.

Sin embargo en el testimonio de la Sra. Rosa Yunda relataba que se podía notar claramente como ella se trasladaba en aquel tiempo; desde el momento que decidieron partir de Guayaquil, su ciudad natal buscando nuevos rumbos, un lugar donde progresar y surgir; los árboles y a la espesa montaña le daban la bienvenida apenas y 10 familias formaban este asentamiento entre ellos la familia: Quiroz, Alonso, Chancay y Palma.

## PLAN DE DESARROLLO Y ORDENAMIENTO TERRITORIAL DE LA PARROQUIA SAN JACINTO DEL BÚA 2019 - 2023

Señaló que el pueblo siempre ha sido católico y por lo consiguiente los moradores decidieron hacer una Capilla con paredes de cañas y techo de toquilla para recibir Misa.

Así mismo, la estructura de la escuela al igual que la capilla eran rústicas, y sucesivamente sus casas, recalcando además que la persona que ilustraba de sus conocimientos a grandes y a chicos era la profesora Zoila Fonseca.

Sus canas eran el testigo de su olvido transitorio, pues a medida que pasaban las horas relataba que el pequeño asentamiento fue creciendo pues sus construcciones pasaron de caña y toquilla a bloques y cementos.

Rotando a las hojas de su álbum de aquellos recuerdos impresos, un suspiro interrumpió la calma que en ese momento existía, pues entre aquellas fotografías se encontraba una medalla, la cual le pertenecía a su esposo Segundo Floresmilo Bonilla Hidalgo, Comandante del Cuerpo de Bomberos de San Jacinto del Búa, esta institución la conformaban 8 miembros y el terreno fue donado por el Sr. Ramos Piñeiro.

Galo Bonilla argumenta que en Quito se gestionaban los trámites para la adquisición de implementos como cascos, vestimentas, extinguidores, al igual que el Cuerpo de Bomberos de Santo Domingo dirigidos por el Comandante Cisneros, época de Chelo Chaves y Comandante Jaramillo Muñoz.

Luego por el 1975 se creó el Colegio con 92 estudiantes, del cual los profesores en su mayoría eran de la Escuela porque era particular y podrían gestionarse para impartir las clases.

Posteriormente en el 1976 se nombra al nuevo Cabildo de la Comuna integrado por:

- Presidente: Dr. Humberto Comuna
- Vicepresidente: Abelardo Torres
- Tesorero: Eugenio Palma
- Síndico: Martín Parrales
- Secretario: Ángel Ramírez.

Recalcando que dicha Directiva no logró obras por ser un periodo polémico.

Pero en el siguiente año 1977, fue electo Presidente. Abelardo Torres acompañado de un buen equipo de trabajo, que lograron que en la primer Alcaldía por Klever Paz y Miño Flores construya el Mercado en San Jacinto del Búa, motivo por el cual se inició la construcción y respectivamente del tanque elevado del agua potable complementando adecuadamente la gestión.

## PLAN DE DESARROLLO Y ORDENAMIENTO TERRITORIAL DE LA PARROQUIA SAN JACINTO DEL BÚA 2019 - 2023

Para el año 1978 el siguiente Cabildo quedó conformado por:

- Presidente: Lupericio Giler
- Vicepresidente: José Mena
- Tesorero: Segundo Condo
- Síndico: Narcilo Lucas
- Secretario: Pedro Montiel.

En donde lograron conseguir: Camal, Baterías Sanitarias y una Cancha Deportiva.

Por los años 1979 la nueva Directiva quedó integrada:

- Presidente: Prof. Jorge Lugo
- Vicepresidente: Quinidio Bravo
- Tesorero: Senín Macías
- Síndico: Prof. Jesús Argandoña
- Secretario: Manuel Barquero.

En esta directiva se dio la creación de los 6 barrios de San Jacinto del Búa que son: 9 de Octubre, Darío Kanyat, Jaime Roldos Aguilera, Virgen del Cisne, Narcisa de Jesús y 24 de Septiembre, además de que se apartaron algunas calles y se puso nombre a las principales calles del Centro Poblado, y así siguieron conformándose Directivas en este caso Presididas por Prof. Jesús Argandoña, Antonio Navarrete, Pedro Montiel, Cecilio Alcívar, Jorge Santo, José Merchán: en este último periodo se construyó un frente de creación oficial de la Parroquia llamado FUCROI que fue presidido por el compañero Juan Veas Bustamante, en donde se hizo un equipo de trabajo que lo integramos: Alfonso Ponce, Miguel Freire, José Mena, Jorge Santos, Zoila Remache, José Merchán, entre otros que luego que hicimos el proyecto de gestión y luchar con fortaleza con gran parte de la comunidad el trámite llegó a la Procuraduría del Estado en donde se mantuvo algún tiempo, hasta que se llegó a la comisión interna de límites de país CELIR responsabilizado del trámite el Arq. Iván Meza y la Arq. Isabel Gorozabel con quienes recorrimos los límites del ahora Parroquia San Jacinto del Búa, que en la Alcaldía del Sr. Hólger Velasteguí, en la que el Dr. Romero García era presidente de la comisión de límites del Municipio de Santo Domingo el 9 de noviembre de 1998 fue publicada en registro oficial N° 165 la Parroquia Rural San Jacinto del Búa.

Puesto que hoy somos Gobierno Autónomo Descentralizado Parroquial, también por la participación y lucha en la nueva Constitución del 2008 que faculta el Desarrollo del Ecuador y como parte del mismo, debemos tener la atención con el cumplimiento de sus competencias por los Gobiernos: Municipio Provincial y Nacional para alcanzar el desarrollo necesario que tanto anhelamos.

**PLAN DE DESARROLLO Y ORDENAMIENTO TERRITORIAL DE LA PARROQUIA  
SAN JACINTO DEL BÚA 2019 - 2023**

Finamente, muchos moradores son testimonio de los cambios suscitados y que al transcurrir de los años se ha transformado de un pueblo a una parroquia forjada de avances y progreso para la provincia de Santo Domingo de los Tsáchilas, ejemplo de aquello está el caso de Delia que es oriunda de los Ríos y al comienzo quería retornar a su tierra, luego se dio cuenta que podía generar una vida llena de éxitos fructíferos y que ahora se siente orgullosa de dicho lugar.

**- Gastronomía**

La gastronomía de la parroquia es muy variada y diversa debido a los orígenes de la población existen platos provenientes de la sierra y costa y son elaborados en base a productos de la zona tales como cacao, plátano, café, yuca, frutas tropicales (guayaba, arazá, guanábana, maracuyá, cítricos, etc), gallina criolla, en bajo porcentaje existe la preparación de platos a base de la carne de animales silvestres como la guanta, guatusa y peces como la guaña (especie de bagre de agua dulce).

A continuación, se describen la preparación de algunos platos típicos para dar importancia e incentivar al rescate de la importancia de la gastronomía:

Tabla 29. Gastronomía de la parroquia

<b>NOMBRE DE PLATO TÍPICO</b>	<b>INGREDIENTES</b>	<b>PREPARACIÓN</b>
<b>Estofado de guaña</b>	Pescado guaña, tomate, cebolla, pimiento, ajo, comino, sal	Se realiza un refrito de la cebolla, el tomate, pimiento, ajo, comino, cilantro de pozo durante unos cinco minutos, cuando esté listo el refrito se coloca el pescado y se agrega una taza de agua, se deja cocer por unos 10 minutos. Se sirve con una porción de arroz y un verde asado. Por el estado de amenaza de la especie, se ha visto la reducción de la preparación del plato típico.
<b>Caldo de gallina de criolla</b>	Gallina criolla, yuca, cilandro de pozo, cebolla blanca, ajo, sal, plátano.	Se pone a cocinar la gallina despresada y debidamente limpia junto con la yuca, la cebolla, sal y el ajo y ramitas de

**PLAN DE DESARROLLO Y ORDENAMIENTO TERRITORIAL DE LA PARROQUIA  
SAN JACINTO DEL BÚA 2019 - 2023**

NOMBRE DE PLATO TÍPICO	INGREDIENTES	PREPARACIÓN
		cilantro de poso. Cuando ya esté listo se sirve con cebolla blanca picada y arroz blanco.
<b>Seco de gallina de criolla</b>	Gallina criolla, arroz, cebolla, sal, pimiento, ajo, cilantro de poso, achiote, tomate.	Se cocina la gallina despresada y limpia en abundante agua donde se coloca un refrito de cebolla, tomate, achiote, pimiento, cilantro de monte, ajo y sal, hasta que se reduzca. Se sirve con arroz, yuca cocinada o verde asado. Acompañado de un jugo de frutas tales como maracuyá, limón, guanábana o guayaba.
<b>Bolones de verde</b>	Plátano verde (Dominico, barraganete), chicharrón, queso, manteca de cerdo, mantequilla, aceite, maní molido.	Se fríe o se cocina el verde luego se aplasta y se mezcla con chicharrón, queso o maní y se sirve acompañado de una taza de café.
<b>Molido de verde</b>	Plátano verde (Dominico, barraganete),	Se cocina el verde y se aplasta hasta que quede graneado se coloca un refrito de cebolla, tomate, pimiento y achiote. Se acompaña con bistec de carne, estofado de pollo o un huevo frito. Plato al diario en los desayunos para trabajar en las actividades del campo.
<b>Estofado de guanta o guatusa</b>	Carne de Guanta, naranja, tomate, pimiento, cebolla, sal, cilantro de monte.	Se realiza un refrito de la cebolla, el tomate, pimiento, ajo, comino, cilantro durante unos cinco minutos, cuando esté listo el refrito se coloca la carne de guanta ya cocinada, dejar cocinar por unos minutos. Se

**PLAN DE DESARROLLO Y ORDENAMIENTO TERRITORIAL DE LA PARROQUIA  
SAN JACINTO DEL BÚA 2019 - 2023**

NOMBRE DE PLATO TÍPICO	INGREDIENTES	PREPARACIÓN
		sirve con una porción de arroz y yuca cocinada. Por el estado de amenaza de la especie de mamífero ya no se realiza la preparación de este plato.
<b>Chocolate</b>	Chocolate artesanal, agua o leche, canela.	Colocar en una cacerola a hervir leche luego colocar la pasta de chocolate previamente elaborada artesanalmente, canela. Esperar durante unos cinco minutos, colocar azúcar al gusto, servir caliente.

Fuente: Levantamiento de campo, 2019.

Elaborado: Equipo Consultor PDyOT 2019-2023

**- Forma de cultivo tradicional**

El primer producto que cultivaron fue el café seguido por el cacao fino de aroma siendo la fuente de economía de las familias de San Jacinto del Búa. Tanto hombres, mujeres y niños realizaban un trabajo en equipo para sembrar, mantener y cosechar los productos agrícolas. Se talaban los bosques para generar espacio para cultivar; en la época de siembra, poda, deshierbe, aporque y cosecha se guiaban con las fases lunares y por los meses aptos para cultivar el tipo de producto. Los abonos fueron naturales a base de excremento animal como vacas, gallinas y en bajo porcentaje químicos.

**- Formas de cultivo actual**

Las zonas agrícolas en la parroquia en su mayoría son monocultivos de: plátano, cacao, palma africana y pastizales para la ganadería los mismos que son productos principales para el sustento económico de las familias, en menor proporción se cultiva yuca, piña, maracuyá, pimienta, plátano. Para mantener las plantaciones se utilizan grandes cantidades de químicos (fungicidas, insecticidas, fertilizantes entre otros), que son esparcidos utilizando moto bombas. Uno de los efectos del monocultivo es la generación de plagas que terminan con las plantaciones afectando a la economía de las familias.



**PLAN DE DESARROLLO Y ORDENAMIENTO TERRITORIAL DE LA PARROQUIA  
SAN JACINTO DEL BÚA 2019 - 2023**

- **Calendario de fiestas**

Tabla 30. Calendario de fiestas

<b>DÍA</b>	<b>MES</b>	<b>FIESTA</b>	<b>FORMA DE CELEBRACIÓN</b>
<b>1</b>	Enero	Año Nuevo	Se conserva la forma de celebración de quemar un monigote el 31 de diciembre y el 1 se visita los balnearios de la parroquia para recreación.
<b>3 - 6 de Febrero</b>	Febrero o Marzo	Carnaval	En los balnearios de la parroquia se realizan conciertos, concursos y bailes recibiendo a turistas locales y nacionales. Se juega con agua, lodo, tintas de colores y espuma de carnaval.
<b>14 - 18</b>	Abril	Semana Santa	Para los creyentes católicos se celebra el domingo de ramos asisten a la misa en la iglesia del centro poblado de la parroquia, donde cada uno lleva un ramo con las plantas y flores de la zona; el jueves santo se prepara la fanesca (sopa) se utiliza como ingredientes productos de la zona como el cugo (especie de zapallo) y en la tradición manaba no preparan fanesca sino sopas a base de pescado como el viche y dulces tradicionales.
<b>10</b>	Agosto	Fiestas del Recinto Diez de Agosto.	Los directivos del recinto organizan actividades como juegos tradicionales, campeonatos deportivos y un baile general; las mismas que son frecuentadas por habitantes de los demás recintos de la parroquia.
<b>16</b>	Agosto	Fiestas de patronales de San Jacinto del Búa.	Es una de las fiestas principales de San Jacinto del Búa, donde se realiza las siguientes actividades culturales: <ul style="list-style-type: none"> <li>• <b>Pregón de fiestas:</b> Las instituciones públicas, privadas y comunitarias, exponen carros alegóricos, grupos de danza en representación del tipo de actividad de la empresa.</li> <li>• <b>Elección de la reina:</b> Los recintos colaboran con una candidata para que sea electa reina de la parroquia.</li> </ul>

**PLAN DE DESARROLLO Y ORDENAMIENTO TERRITORIAL DE LA PARROQUIA  
SAN JACINTO DEL BÚA 2019 - 2023**

DÍA	MES	FIESTA	FORMA DE CELEBRACIÓN
			<ul style="list-style-type: none"> <li>• <b>Ferias productivas:</b> Son ferias donde se exponen los productos de la zona como las ferias ganaderas, agropecuarias y artesanales.</li> <li>• <b>Campeonatos deportivos:</b> Participan diferentes clubs deportivos de la parroquia.</li> <li>• <b>Desfile cívico:</b> Participan todas las instituciones de la parroquia con el uniforme cívico y con bandas de música.</li> <li>• <b>Sección conmemorativa:</b> Se expone la historia de la parroquia y se entregan reconocimientos a las instituciones participantes.</li> <li>• <b>Cabalgata:</b> Se desfilan caballos de paso de diferentes haciendas que provienen de los cantones aledaños como el Carmen, La Concordia y Santo Domingo.</li> <li>• <b>Cierre de fiestas:</b> Baile público en honor a la nueva reina, donde se queman castillos y juegos pirotécnicos.</li> </ul> <p>Estas fiestas son organizadas y gestionadas por el GAD parroquial de San Jacinto del Búa.</p>
1 – 2	Noviembre	Difuntos	<p>La tradición es preparar la colada morada y el pan, comparten con los familiares y vecinos en los diferentes recintos. El 1 y 2 de noviembre la gente se dirige al cementerio a visitar a sus seres queridos fallecidos a colocar ofrendas florales, coronas, velas, serenatas, estas visitas se realizan en el día y en la noche donde comparten entre los familiares del difunto.</p>
1 – 9	Noviembre	Fiestas de parroquialización	<p>Estas fiestas son similares a las patronales con actividades parecidas pero tienen menor influencia. Estas fiestas son organizadas y gestionadas por el GAD parroquial de San Jacinto del Búa.</p>

**PLAN DE DESARROLLO Y ORDENAMIENTO TERRITORIAL DE LA PARROQUIA  
SAN JACINTO DEL BÚA 2019 - 2023**

<b>DÍA</b>	<b>MES</b>	<b>FIESTA</b>	<b>FORMA DE CELEBRACIÓN</b>
<b>16-23</b>	Noviembre	Fiestas del recinto Riobambeños de Chilimpe.	Son organizadas por la iglesia y la directiva del recinto, en honor a Cristo Rey. Se realizan campeonatos de mujeres y hombres, juegos populares, concursos, danzas y baile general donde participan habitantes del recinto y de toda la parroquia.
<b>30</b>	Noviembre	Fiestas del Recinto La Flecha	La directiva organiza actividades como el pregón, reinado, campeonatos deportivos y baile general para cerrar las mismas.
<b>25</b>	Diciembre	Navidad	Por tradición se celebra en familia compartiendo los alimentos y para los niños realizan diferentes eventos donde entregan caramelos y juguetes de parte de las diferentes instituciones de la parroquia.
<b>31</b>	Diciembre	Fin de año	Se organiza en la parroquia un baile general donde participan todos los habitantes de la misma donde queman el monigote y el concurso de viudas.

Fuente: Levantamiento de campo, octubre 2019

Elaborado: Equipo Consultor PDyOT 2019-2023

# **COMPONENTE DE ASENTAMIENTOS HUMANOS**



**MOVILIDAD ENERGÍA Y  
CONECTIVIDAD**

**PLAN DE DESARROLLO Y ORDENAMIENTO TERRITORIAL DE LA PARROQUIA  
SAN JACINTO DEL BÚA 2019 - 2023**

**1.4. COMPONENTE ASENTAMIENTOS HUMANOS, QUE INCLUYE MOVILIDAD, ENERGÍA Y TELECOMUNICACIONES**

**1.4.1. Centros poblados**

La parroquia San Jacinto del Búa posee 38 asentamientos humanos distribuidos en la totalidad del territorio.

La cabecera parroquial es considerada el centro urbano de la parroquia la misma que está dividida en 8 barrios según el plano aprobado por el GAD Municipal de Santo Domingo.

**Tabla 31. Barrios de la cabecera parroquial de San Jacinto del Búa.**

<b>#</b>	<b>BARRIO</b>
1	9 de Octubre
2	Jaime Roldos
3	Darío Kanyat
4	Virgen del Cisne
5	Narcisa de Jesús
6	24 de Septiembre
7	Los Girasoles
8	Sector 11 de Noviembre

Fuente: GAD Municipal y taller participativo, 2019.

Elaborado por: Equipo Consultor PDyOT 2019-2023.

De acuerdo al análisis con el GAD parroquial considerando la infraestructura, población y ubicación se clasificó por recintos a 19 y 19 asentamientos humanos aledaños a los recintos.

Se pudo identificar que solo dos recintos se encuentran constituidos jurídicamente siendo un problema para ser atendidos.

**Tabla 32. Recintos de la parroquia San Jacinto del Búa.**

<b>#</b>	<b>RECINTOS</b>	<b>ASENTAMIENTOS HUMANOS ADJUNTOS A LOS RECINTOS</b>	<b>OBSERVACIONES</b>
1	San Pedro de Laurel	Alianza para el Progreso	Comuna Jurídicamente Constituida
2	San Vicente del Búa	San Andrés	Comuna Jurídicamente Constituida
		Pueblo Progresista	
3	Umpechico	Campeños Progresistas	

**PLAN DE DESARROLLO Y ORDENAMIENTO TERRITORIAL DE LA PARROQUIA  
SAN JACINTO DEL BÚA 2019 - 2023**

#	RECINTOS	ASENTAMIENTOS HUMANOS ADJUNTOS A LOS RECINTOS	OBSERVACIONES
4	La Flecha	Sector 2000	
		Flecha - Bellavista	
5	San Francisco de Chila	Guabal Y de Chila	
		El Progreso	
		La Perrera	
6	Riobambeño de Chilimpe	San Juan	
		La Tungurahua	
7	10 de Agosto	San Francisco de Asís	
8	El Triunfo	San José	
		Nuevo Amanecer	
		La Platanera	
		10 de Agosto	
9	San José de las Juntas	Cabecera de las Juntas	
10	La Y de las Juntas		
11	Bellavista		
12	Los Laureles		
13	Chila Guabalito	Vía a Avispa Chila	
		Cooperativa 9 de Octubre	
14	Mocache 2		
15	El Porvenir Ompe Grande		
16	San Pablo de Guabal		
17	Palma Sola	Nuevo Belén km 18	
18	Santa Rosa de Chila		
19	La Tola El Santo Guabal	San José de la Tola	

Fuente: Levantamiento de campo, octubre 2019

Elaborado: Equipo Consultor PDyOT 2019-2023

#### **1.4.2. Relaciones entre asentamientos humanos**

La relación territorial de la Parroquia San Jacinto del Búa con territorios circunvecinos se basa en actividades de interés común tales como:

- La conectividad mediante las vías de acceso que vincula con otras parroquias Monterrey, Las Villegas, Plan Piloto,

**PLAN DE DESARROLLO Y ORDENAMIENTO TERRITORIAL DE LA PARROQUIA  
SAN JACINTO DEL BÚA 2019 - 2023**

- El mantenimiento de las vías,
- La comercialización de productos agropecuarios,
- Protección de las fuentes de agua,
- La identidad formada a partir de la religión,
- Recintos que limitan con las demás parroquias cercanas donde realizan actividad comercial,
- Buenas relaciones entre gobiernos locales,

Las posibilidades de alianzas serán a partir de la creación de nuevos programas y proyectos que apoyen al desarrollo de la economía de los sectores y el tejido social

### **1.4.3. Flujos de servicios, bienes y personas**

#### **1.4.3.1. Agua Potable**

Los recintos más poblados y la cabecera parroquial cuenta con sistema de agua por tubería y la mayoría de la población tienen otras formas de abastecimiento de agua como de ríos, vertientes, esteros y pozos.

El 100% de la población de la parroquia carece de agua potable debidamente tratada.

#### **1.4.3.2. Alcantarillado**

San Jacinto del Búa cuenta con red de alcantarillado sanitario que cubre al 50% del centro poblado de la cabecera parroquial, también cuenta con alcantarillado pluvial solo en las calles principales. San Vicente del Búa tiene red de alcantarillado. Siendo los únicos sectores que cuentan con este servicio, evidenciando en las piscinas de oxidación en la máxima capacidad, necesitando actuación inmediata para la solución del problema.

La mayoría de la población elimina los desechos líquidos en pozos sépticos y pozos ciegos sin ningún manejo técnico.

Tabla 33. Tipo de servicio higiénico o escusado de la parroquia San Jacinto del Búa.

<b>TIPO DE SERVICIO HIGIÉNICO O ESCUSADO</b>	<b>CASOS</b>	<b>%</b>
Conectado a red pública de alcantarillado	334	11,50
Conectado a pozo séptico	1254	43,17
Conectado a pozo ciego	947	32,60
Con descarga directa al mar, río, lago o quebrada	15	0,52

**PLAN DE DESARROLLO Y ORDENAMIENTO TERRITORIAL DE LA PARROQUIA  
SAN JACINTO DEL BÚA 2019 - 2023**

<b>TIPO DE SERVICIO HIGIÉNICO O ESCUSADO</b>	<b>CASOS</b>	<b>%</b>
Letrina	187	6,44
No tiene	168	5,78
<b>Total</b>	<b>2905</b>	<b>100</b>

Fuente: Censo INEC, 2019.

Elaborado: Equipo Consultor PDyOT 2019-2023

**1.4.3.3. Caracterización de amenazas y capacidad de respuesta**

**1.4.3.3.1. Seguridad**

Debido a las vías de acceso de la parroquia que conectan a La Concordia, El Carmen, Santo Domingo, se evidencia actividad delincuencia que asaltan las propiedades y también presencia de abigeo (Robo de ganado bovino y especies menores).

Unos de problemas que se viene desarrollando es el consumo de alcohol y drogas especialmente en los jóvenes de la parroquia, por parte de los actores encargados de la seguridad se realiza un patrullaje preventivo en los sectores identificados el problema con ayuda de la comunidad mediante informantes.

Existe un grupo de seguridad ciudadana impulsado por la Tenencia Política, formado por ciudadanos voluntarios que ayudan al bienestar de la parroquia, actualmente son 12 personas.

Tabla 34. Infraestructura de seguridad en la parroquia San Jacinto del Búa

<b>SERVICIO</b>	<b>UBICACIÓN</b>	<b>EQUIPAMIENTOS</b>
<b>Tenencia Política</b>	Cabecera parroquial	Oficina administrativa
<b>Policía Nacional</b>	- UPC en la cabecera parroquial - UPC en San Vicente del Búa.	12 uniformados 1 camioneta 1 motocicleta 1 vehículo de vigilancia
<b>Cuerpo de Bomberos</b>	Cabecera parroquial	13 uniformados 1 autobomba de ataque de incendios (2m3 de agua) 1 camioneta Equipo de primeros auxilios 1 motocicleta



**PLAN DE DESARROLLO Y ORDENAMIENTO TERRITORIAL DE LA PARROQUIA  
SAN JACINTO DEL BÚA 2019 - 2023**

SERVICIO	UBICACIÓN	EQUIPAMIENTOS
		1 vehículo abastecedor (35m3 de agua)

Fuente: Levantamiento de campo, octubre 2019

Elaborado: Equipo Consultor PDyOT 2019-2023

El servicio de policía presente en la parroquia no llega a todos los recintos, sino solo a los más poblados.

El cuerpo de bomberos registra que el principal problema son los accidentes de tránsito en la vía km 9 – San Vicente del Búa (vía asfaltada) y en un 99% está involucrada una motocicleta.

#### **1.4.4. Movimientos migratorios**

Se ha identificado 97 casos de migración dentro de la parroquia, siendo 54 mujeres y 43 hombres según los datos del censo INEC 2010.

Tabla 35. Casos de migración en la parroquia San Jacinto del Búa.

PARROQUIA	MUJER	HOMBRE	TOTAL
<b>SAN JACINTO DEL BÚA</b>	54	43	97

Fuente: Censo INEC, 2010.

Elaborado: Equipo Consultor PDyOT 2019-2023

#### **1.4.5. MOVILIDAD, TRANSPORTE Y TRÁNSITO**

##### **1.4.5.1. Redes viales**

##### **1.4.5.1.1. Vías externas**

La red vial estatal E38, Santo Domingo – El Carmen es la red vía externa principal, la misma que esta pavimentada y se encuentra en buen estado con la correspondiente señalética ocupa la zona sur y oeste de la parroquia, por lo que facilita el traslado e impulsa la economía, dinamizando a los sectores agrícolas, ganaderos y turísticos.

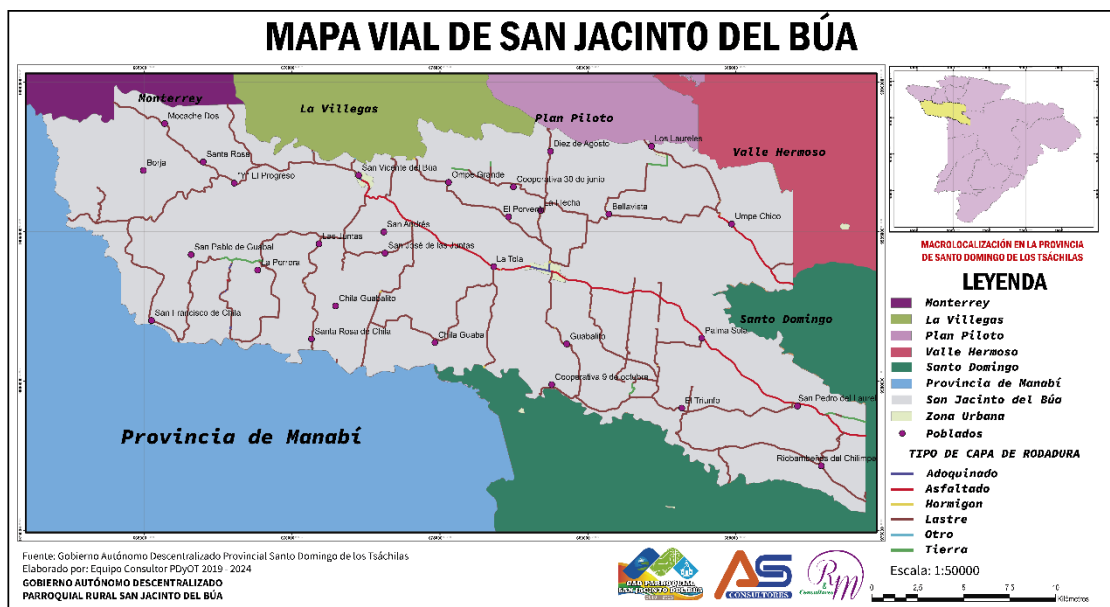
## PLAN DE DESARROLLO Y ORDENAMIENTO TERRITORIAL DE LA PARROQUIA SAN JACINTO DEL BÚA 2019 - 2023

### 1.4.5.1.2. Vías internas

El área urbana de la parroquia existe una red de 8 calles que se encuentran adoquinadas y las demás son de lastradas. Según la cartografía otorgada por el GAD provincial presenta 1.54km de adoquinado en la parroquia.

En el resto de caseríos de los recintos los caminos son solo apertura de espacios que permiten la comunicación de sus habitantes sin que se conecten entre ellos, en algunos casos y en otros solo permiten la circulación de un sentido de la vía por no contar con los anchos requeridos para que se pueda catalogarlos como calles, más bien son senderos, que se van haciendo más estrechos e incluso llegan a desaparecer en las últimas viviendas.

Mapa 11. Mapa vial de San Jacinto del Búa



Fuente: GAD Provincial Santo Domingo de los Tsáchilas

Elaboración: Equipo Técnico PDyOT San Jacinto del Búa 2019-2023

Según el análisis cartográfico con datos otorgados por el GAD provincial los tipos de vías internas en la parroquia constan de asfaltado con 23.79 km, lastrado 155.26 km, tierra 4.95 km y otro tipo de vía 0.33 km.

En el mapa se puede observar la conexión de las vías según el tipo hacia los diferentes recintos de la parroquia.

**PLAN DE DESARROLLO Y ORDENAMIENTO TERRITORIAL DE LA PARROQUIA  
SAN JACINTO DEL BÚA 2019 - 2023**

Un dato importante es que la parroquia posee un gran eje de vías internas que llegan a todos los recintos y permiten la comunicación entre los mismos y pueden sacar sus productos agrícolas y pecuarios al mercado.

Tras realizar el recorrido de campo pudimos identificar los siguientes tramos principales de vías y el estado de las mismas.

Tabla 36. Tipo de vías internas de la parroquia San Jacinto del Búa.

<b>TRAMO</b>	<b>TIPO</b>	<b>ESTADO</b>	<b>Observaciones de campo</b>
<b>Colorados del Búa – Umpechico</b>	Asfaltada	REGULAR	Según un recorrido de campo pudimos constatar la falta de mantenimiento por presencia de tramos en mal estado.
<b>Km 9 –San Vicente del Búa</b>	Asfaltada	BUENA	Esta es la vía principal de entrada y salida de la parroquia. Se puede evidenciar que se encuentra en buen estado con un mantenimiento constante.
<b>Cabecera parroquial- Umpechico</b>	Lastrada	MALO	En esta vía se evidencia el mal estado de la vía, debido a que transitan vehículos pesados que transportan banano y piña. Los recintos que conecta esta vía son: Los Laureles, 10 de Agosto, Campesinos Progresistas, La Flecha, Bellavista.
<b>San Vicente – Mocache 2</b>	Lastrada	REGULAR	En temporada invernal se evidencia más el daño en la vía. Los recintos que conecta esta vía son: San Vicente del Búa, Y del Progreso, Santa Rosa.
<b>San Vicente – San Francisco de Chila.</b>	Lastrada	REGULAR	Los recintos que conecta esta vía son: Y de las Juntas, San José de las Juntas, Santa Rosa de Chila, San Francisco de Chila. Necesitando mantenimiento en distintos tramos.

Fuente: GAD Provincial Santo Domingo de los Tsáchilas y recorrido de campo, 2019.

Elaborado: Equipo Consultor PDyOT 2019-2023

**PLAN DE DESARROLLO Y ORDENAMIENTO TERRITORIAL DE LA PARROQUIA  
SAN JACINTO DEL BÚA 2019 - 2023**

**1.4.5.1.3. Transporte**

La Parroquia cuenta con medios de transporte público siendo dos empresas de buses la que prestan el servicio interparroquial desde Santo Domingo y una servicio interprovincial Quito – San Jacinto del Búa.

Existen también dos compañías de taxis ejecutivos que realizan el recorrido desde Santo Domingo-San Jacinto del Búa (cabecera parroquial) y 2 compañías de camionetas de transporte mixto que realizan recorrido San Jacinto del Búa – San Vicente del Búa y fletes hacia los diferentes recintos de la parroquia.

Tabla 37. Oferta del servicio de transporte de la parroquia San Jacinto del Búa.

<b>TRANSPORTE</b>	<b>FRECUENCIAS</b>	<b># DE UNIDADES</b>	<b>PRECIO POR EL SERVICIO</b>
<b>Cooperativa de buses San Jacinto</b>	<ul style="list-style-type: none"> <li>- Santo Domingo-Cabecera parroquial-San Vicente del Búa. (cada 15 minutos)</li> <li>- Santo Domingo-Las Juntas (Dos turnos en el día de lunes a domingo)</li> <li>- Santo Domingo 10 de Agosto. (Dos turnos en el día de lunes a viernes)</li> <li>- Santo Domingo – Umpechico ( Cada hora)</li> <li>- Santo Domingo – Umpechico-Los Laureles. (3 turnos al día)</li> <li>- Santo Domingo – Mocache 2 (2 turnos al día de lunes a domingo)</li> <li>- Santo Domingo – Riobambeños de Chilimpe. (2 turnos solo los domingos)</li> </ul>	21	\$1.25

**PLAN DE DESARROLLO Y ORDENAMIENTO TERRITORIAL DE LA PARROQUIA  
SAN JACINTO DEL BÚA 2019 - 2023**

<b>TRANSPORTE</b>	<b>FRECUENCIAS</b>	<b># DE UNIDADES</b>	<b>PRECIO POR EL SERVICIO</b>
	- Santo Domingo-El Triunfo ( 2 turnos solo los domingos)		
<b>Cooperativa de buses Santo Domingo</b>	- Desde el mini terminal de Santo Domingo hacia Umpechico (cada hora). - Santo Domingo-Los Laureles (2 turnos al día).	60	\$1.25
<b>Compañía de taxis TESAJAN</b>	Desde Santo Domingo, avenida 29 de mayo cada 15 minutos – taxi ruta.	19	\$1.50
<b>Compañía de taxis TERSAMBUA</b>	Desde Santo Domingo, avenida 29 de mayo cada 15 minutos – taxi ruta.	17	\$1.50
<b>Compañía de transporte mixto de camionetas ABAPALE S.A.</b>	Desde San Jacinto del Búa hacía los recintos y Santo Domingo.	8	\$10 a \$12 SJB-STO DGO
<b>Compañía de transporte mixto de camionetas MULTIRUTA S.A.</b>	Desde San Jacinto del Búa hacía los recintos y Santo Domingo.	8	\$10 a \$12 SJB-STO DGO
<b>Cooperativa de transporte interprovincial Aloag.</b>	San Jacinto del Búa– Quito. Un solo turno al día a las 05H00.	50	\$5.00
<b>Cooperativa Flota Manabita – Ranchera</b>	El Carmén - San Francisco de Chila (2 turnos al día).	50	\$1.00
<b>Asociación Tricimotos “San Jacinto” (No legalizados)</b>	Cabecera parroquial y recintos.		\$0.50
<b>Asociación de Tricimotos San Francisco de Chila</b>	San Francisco de Chila.	6	\$0.50

Fuente: Levantamiento de campo, octubre 2019

Elaborado: Equipo Consultor PDyOT 2019-2023

**PLAN DE DESARROLLO Y ORDENAMIENTO TERRITORIAL DE LA PARROQUIA  
SAN JACINTO DEL BÚA 2019 - 2023**

**1.4.5.1.4. Hábitat / Vivienda**

De acuerdo al Censo de Población y Vivienda realizado en el 2010 en San Jacinto del Búa existen 2924 viviendas, siendo el 49% viviendas propias y totalmente pagada.

Tabla 38. **Tenencia de la vivienda de San Jacinto del Búa**

<b>TENENCIA DE LA VIVIENDA</b>		
<b>ESTADO</b>	Casos	Porcentaje
Propia y totalmente pagada	1432	48,97
Propia y la está pagando	58	1,98
Propia (regalada, donada, heredada o por posesión)	323	11,05
Prestada o cedida (no pagada)	705	24,11
Por servicios	175	5,98
Arrendada	224	7,66
Anticresis	7	0,24
<b>TOTAL</b>	<b>2924</b>	<b>100,00</b>

Fuente: Censo INEC, 2019.

Elaborado: Equipo Consultor PDyOT 2019-2023

**1.4.5.1.5. Telecomunicaciones**

Cobertura de las empresas CNT y empresas privadas en internet y telefonía convencional mientras que Claro, Movistar, CNT y Tuenti para la telefonía y datos móviles, así mismo que en medios audiovisuales se pueden sintonizar radio y televisión local y nacional.

**1.4.5.1.6. Energía**

El 87, 64% de la totalidad de las viviendas de San Jacinto del Búa cuenta con el servicio de luz eléctrica brindada por la Corporación Nacional de Electricidad CNEL EP.


Tabla 39. **Procedencia de la luz eléctrica**

<b>PROCEDENCIA DE LA LUZ ELECTRICA</b>				
Red de empresa eléctrica de servicio público	Panel Solar	Generador de luz (Planta eléctrica)	Otro	No tiene
2546	0	12	25	322
<b>TOTAL</b>	<b>2905</b>			

Fuente: Censo INEC, 2019.

Elaborado: Equipo Consultor PDyOT 2019-2023

# COMPONENTE POLÍTICO INSTITUCIONAL



**PLAN DE DESARROLLO Y ORDENAMIENTO TERRITORIAL DE LA PARROQUIA  
SAN JACINTO DEL BÚA 2019 - 2023**

**1.5. COMPONENTE POLÍTICO INSTITUCIONAL**

**1.5.1. Marco legal e instrumentos de planificación y ordenamiento territorial**

Los instrumentos con los que cuentan los Gobiernos Parroquiales se detallan a continuación:

- Constitución del Ecuador del 2008.
- Código orgánico de organización territorial, autonomía y descentralización-COOTAD
- Código orgánico de planificación y finanzas públicas (COPFP).
- Ley Orgánica de Participación Ciudadana y Control Social (LPCCS).
- Plan de Desarrollo y Ordenamiento Territorial de la Provincia de Santo Domingo de los Tsáchilas.
- Plan de Desarrollo y Ordenamiento Territorial del Cantón Santo Domingo.
- Plan de Desarrollo y Ordenamiento Territorial de la Parroquia San Jacinto del Búa.
- Resoluciones de la Junta Parroquial.

**1.5.2. Capacidades del gobierno autónomo descentralizado para la gestión del territorio**

El marco legal está constituido por el Código Orgánico de Ordenamiento Territorial, Autonomías y Descentralización, según el cual se tiene:

Artículo 64: Funciones

Son funciones del gobierno autónomo descentralizado parroquial rural:

- a) Promover el desarrollo sustentable de su circunscripción territorial parroquial para garantizar la realización del buen vivir a través de la implementación de políticas públicas parroquiales, en el marco de sus competencias constitucionales y legales;
- b) Diseñar e impulsar políticas de promoción y construcción de equidad e inclusión en su territorio, en el marco de sus competencias constitucionales y legales;
- c) Implementar un sistema de participación ciudadana para el ejercicio de los derechos y avanzar en la gestión democrática de la acción parroquial;
- d) Elaborar el plan parroquial rural de desarrollo; el de ordenamiento territorial y las políticas públicas; ejecutar las acciones de ámbito parroquial que se deriven de sus competencias, de manera coordinada con la planificación cantonal y provincial; y, realizar en forma permanente el seguimiento y rendición de cuentas sobre el cumplimiento de las metas establecidas;
- e) Ejecutar las competencias exclusivas y concurrentes reconocidas por la Constitución y la ley;
- f) Vigilar la ejecución de obras y la calidad de los servicios públicos y propiciar la organización de la ciudadanía en la parroquia;



**PLAN DE DESARROLLO Y ORDENAMIENTO TERRITORIAL DE LA PARROQUIA  
SAN JACINTO DEL BÚA 2019 - 2023**

- g) Fomentar la inversión y el desarrollo económico especialmente de la economía popular y solidaria, en sectores como la agricultura, ganadería, artesanía y turismo, entre otros, en coordinación con los demás gobiernos autónomos descentralizados;
  - h) Articular a los actores de la economía popular y solidaria a la provisión de bienes y servicios públicos;
  - i) Promover y patrocinar las culturas, las artes, actividades deportivas y recreativas en beneficio de la colectividad;
  - j) Prestar los servicios públicos que les sean expresamente delegados o descentralizados con criterios de calidad, eficacia y eficiencia; y observando los principios de universalidad, accesibilidad, regularidad y continuidad previstos en la Constitución;
  - k) Promover los sistemas de protección integral a los grupos de atención prioritaria para garantizar los derechos consagrados en la Constitución, en el marco de sus competencias;
  - l) Promover y coordinar la colaboración de los moradores de su circunscripción territorial en mingas o cualquier otra forma de participación social, para la realización de obras de interés comunitario;
  - m) Coordinar con la Policía Nacional, la sociedad y otros organismos lo relacionado con la seguridad ciudadana, en el ámbito de sus competencias; y,
- Las demás que determine la ley.

**Art. 65: Competencias exclusivas del gobierno autónomo descentralizado parroquial rural**

Los gobiernos autónomos descentralizados parroquiales rurales ejercerán las siguientes competencias exclusivas, sin perjuicio de otras que se determinen:

- a) Planificar junto con otras instituciones del sector público y actores de la sociedad el desarrollo parroquial y su correspondiente ordenamiento territorial, en coordinación con el gobierno cantonal y provincial en el marco de la interculturalidad y plurinacionalidad y el respeto a la diversidad;
- b) Planificar, construir y mantener la infraestructura física, los equipamientos y los espacios públicos de la parroquia, contenidos en los planes de desarrollo e incluidos en los presupuestos participativos anuales;
- c) Planificar y mantener, en coordinación con los gobiernos provinciales, la vialidad parroquial rural;
- d) Incentivar el desarrollo de actividades productivas comunitarias la preservación de la biodiversidad y la protección del ambiente;
- e) Gestionar, coordinar y administrar los servicios públicos que le sean delegados o descentralizados por otros niveles de gobierno;
- f) Promover la organización de los ciudadanos de las comunas, recintos y demás asentamientos rurales con el carácter de organizaciones territoriales de base;
- g) Gestionar la cooperación internacional para el cumplimiento de sus competencias; y,
- h) Vigilar la ejecución de obras y la calidad de los servicios públicos.

**Artículo 67: Atribuciones de la junta parroquial rural**

**PLAN DE DESARROLLO Y ORDENAMIENTO TERRITORIAL DE LA PARROQUIA  
SAN JACINTO DEL BÚA 2019 - 2023**

A la junta parroquial rural le corresponde:

- a) Expedir acuerdos, resoluciones y normativa reglamentaria en las materias de competencia del gobierno autónomo descentralizado parroquial rural, conforme este Código;
- b) Aprobar el plan parroquial de desarrollo y el de ordenamiento territorial formulados participativamente con la acción del consejo parroquial de planificación y las instancias de participación, así como evaluar la ejecución;
- c) Aprobar u observar el presupuesto del gobierno autónomo descentralizado parroquial rural, que deberá guardar concordancia con el plan parroquial de desarrollo y con el de ordenamiento territorial; así como garantizar una participación ciudadana en la que estén representados los intereses colectivos de la parroquia rural, en el marco de la Constitución y la ley. De igual forma, aprobará u observará la liquidación presupuestaria del año inmediato anterior, con las respectivas reformas;
- d) Aprobar, a pedido del presidente de la junta parroquial rural, traspasos de partidas presupuestarias y reducciones de crédito, cuando las circunstancias lo ameriten;
- e) Autorizar la contratación de empréstitos destinados a financiar la ejecución de programas y proyectos previstos en el plan parroquial de desarrollo y de ordenamiento territorial, observando las disposiciones previstas en la Constitución y la ley;
- f) Proponer al concejo municipal proyectos de ordenanzas en beneficio de la población;
- g) Autorizar la suscripción de contratos, convenios e instrumentos que comprometan al gobierno parroquial rural;
- h) Resolver su participación en la conformación del capital de empresas públicas o mixtas creadas por los otros niveles de gobierno en el marco de lo que establece la Constitución y la ley;
- i) Solicitar a los gobiernos autónomos descentralizados metropolitanos, municipales y provinciales la creación de empresas públicas del gobierno parroquial rural o de una mancomunidad de los mismos, de acuerdo con la ley;
- j) Podrán delegar a la economía social y solidaria, la gestión de sus competencias exclusivas asignadas en la Constitución, la ley y el Consejo Nacional de Competencias;
- k) Fiscalizar la gestión del presidente o presidenta del gobierno parroquial rural, de acuerdo al presente Código;
- l) Destituir al presidente o presidenta o vocales del gobierno autónomo descentralizado parroquial rural que hubiere incurrido en las causales previstas en la ley, con el voto conforme de cuatro de cinco miembros, garantizando el debido proceso. En este caso, la sesión de la junta será convocada y presidida por el vicepresidente de la junta parroquial rural;
- m) Decidir la participación en mancomunidades o consorcios;
- n) Conformar las comisiones permanentes y especiales, que sean necesarias, con participación de la ciudadanía de la parroquia rural, y aprobar la conformación de comisiones ocasionales sugeridas por el presidente o presidenta del gobierno parroquial rural;

**PLAN DE DESARROLLO Y ORDENAMIENTO TERRITORIAL DE LA PARROQUIA  
SAN JACINTO DEL BÚA 2019 - 2023**

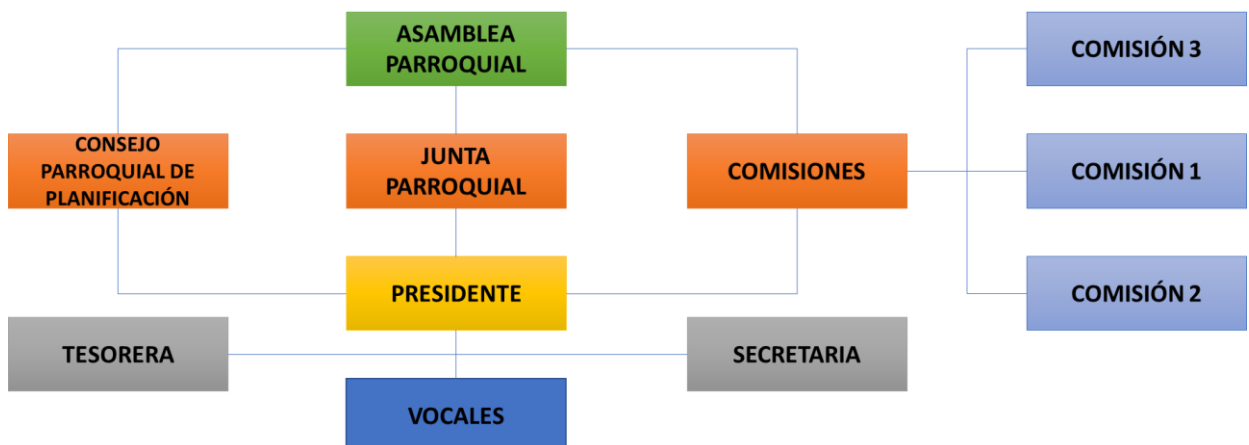
- o) Conceder licencias a los miembros del gobierno parroquial rural, que, acumulados, no sobrepasen sesenta días. En el caso de enfermedades catastróficas o calamidad doméstica debidamente justificada, podrá prorrogar este plazo;
- p) Conocer y resolver los asuntos que le sean sometidos a su conocimiento por parte del residente o presidenta de la junta parroquial rural;
- q) Promover la implementación de centros de mediación y solución alternativa de conflictos, según la ley;
- r) Impulsar la conformación de organizaciones de la población parroquial, tendientes a promover el fomento de la producción, la seguridad ciudadana, el mejoramiento del nivel de vida y el fomento de la cultura y el deporte;
- s) Promover y coordinar la colaboración de los moradores de la parroquia en mingas o cualquier otra forma de participación social para la realización de obras de interés comunitario;
- t) Designar, cuando corresponda, sus delegados en entidades, empresas u organismos colegiados;
- u) Emitir políticas que contribuyan al desarrollo de las culturas de la población de su circunscripción territorial, de acuerdo con la ley; y,
- v) Las demás previstas en la Ley.

**1.5.3. Descripción del gobierno parroquial y aproximación a su desempeño**

**1.5.3.1. Organigrama Funcional**

Teóricamente, se lo implementa en función a las tareas a desempeñar y en el grado de especialización o preparación que ellas demandan. Para el efecto es importante considerar la Visión del desarrollo local y la misión del Gobierno Autónomo Descentralizado Parroquial de San Jacinto del Búa para lograrla, bajo presupuestos que incluyen un trabajo intenso de coordinación con los diferentes niveles de gobierno involucrados. Cotidianamente, sin embargo, y en general, los gobiernos parroquiales trabajan en función de los recursos y presupuestos disponibles.

Figura 1. Organigrama del GAD Parroquial Rural San Jacinto del Búa



**PLAN DE DESARROLLO Y ORDENAMIENTO TERRITORIAL DE LA PARROQUIA  
SAN JACINTO DEL BÚA 2019 - 2023**

Fuente: Taller Participativo, octubre 2019.

Elaborado por: Equipo Consultor PDyOT 2019-2023.

**1.5.4. Actores**

El COOTAD en su artículo 32 manifiesta las competencias de los GADs, y en el Capítulo 4, Sección Primera, en los Artículos 64 y 65 se establecen las funciones, las competencias exclusivas, de los GADs Parroquiales, mientras que en la Sección Segunda, en los Artículos 67, 68 y 70 se marcan las atribuciones de la Junta Parroquial, los Vocales y el Presidente de la Junta, respectivamente.

El GAD Parroquial de San Jacinto del Búa para la gestión se involucra con los siguientes actores:

Tabla 40. **Actores para la Gestión**

<b>ACTORES PARA LA GESTIÓN</b>		
<b>SECTORES</b>	<b>SUBSECTORES DE INTERVENCIÓN</b>	<b>INSTITUCIONES RESPONSABLES</b>
<b>Educación</b>	Infraestructura	Ministerio de educación del Ecuador
	Servicios	Ministerio de educación del Ecuador
	Equipos e insumos	Ministerio de educación del Ecuador
	Otros	GAD Municipal Santo Domingo
		GAD Provincial Santo Domingo de los Tsáchilas
<b>Salud</b>	Centro y Subcentro de salud	Ministerio de Salud Pública
		Seguro Social Campesino
	Servicios de salud	Ministerio de Salud Pública, CRUZ ROJA ECUATORIANA
	Infraestructura de salud	Ministerio de Salud Pública
	Equipamiento	Ministerio de Salud Pública
<b>Sanearamiento Ambiental</b>	Agua potable	GAD Municipal Santo Domingo
	Alcantarillado sanitario	GAD Municipal Santo Domingo
	Alcantarillado pluvial	GAD Municipal Santo Domingo
	Desechos sólidos	GAD Municipal Santo Domingo
<b>Desarrollo Social</b>	Desarrollo rural	MIES
	Atención primera infancia	MIES
	Atención adolescentes y jóvenes	MIES
	Equidad de genero	Consejo Nacional para la Igualdad de Género CNIG

**PLAN DE DESARROLLO Y ORDENAMIENTO TERRITORIAL DE LA PARROQUIA  
SAN JACINTO DEL BÚA 2019 - 2023**

<b>ACTORES PARA LA GESTIÓN</b>		
<b>SECTORES</b>	<b>SUBSECTORES DE INTERVENCIÓN</b>	<b>INSTITUCIONES RESPONSABLES</b>
	Inclusión social	CONADIS
	Atención adultos y mayores	MIES
	Atención a discapacitados	CONADIS, MIES
<b>Apoyo a la Producción</b>	Crédito empresarial	MIPRO, CFN, BANECUADOR
	Microcrédito	BANECUADOR
	Fomento industrial	MIPRO, CFN, BANECUADOR
	Crédito mediana empresa	CFN, BANECUADOR
	Fomento al empleo	MIPRO, CFN, BANECUADOR
	Capacitación	MINTUR, MIES, MIPRO, GAD Provincial Santo Domingo de los Tsáchilas, SECAP, Instituto Tecnológico Tsáchila
	Infraestructura de riego	GAD Provincial Santo Domingo de los Tsáchilas
<b>Agricultura, Ganadería.</b>	Desarrollo agropecuario	MAGAP, CFN, BANECUADOR
	Infraestructura agropecuaria	MAGAP, CFN, BANECUADOR
<b>Medio ambiente</b>	Reforestación, protección de vertientes.	MAE, Secretaría del Agua, GAD Municipal Santo Domingo, GAD Provincial Santo Domingo de los Tsáchilas, ONG'S.
<b>Vialidad</b>	Mantenimiento de vías, apertura	GAD Provincial Santo Domingo de los Tsáchilas, ONG'S
<b>Energía</b>	Alumbrado público y hogares	GAD Municipal Santo Domingo, CNEL EP
<b>Telecomunicaciones</b>	Implementación de telefonía fija, transmisión de datos	MINTEL, CNT

**Fuente:** Taller participativo, 2019

Elaborado: Equipo Consultor PDyOT 2019-2023

Tabla 41. **Listado de Actores de la Parroquia San Jacinto del Búa**

<b>ACTORES</b>	<b>POSICION EN EL TERRITORIO</b>	<b>POSICIONES Y ROLES</b>	<b>INICIDENCIA EN LA PARROQUIA</b>	<b>RELACION CON EL GAD PARROQUIAL</b>
<b>GAD PARROQUIAL</b>	PARROQUIAL	Gobierna a toda la parroquia	ALTA	

**PLAN DE DESARROLLO Y ORDENAMIENTO TERRITORIAL DE LA PARROQUIA  
SAN JACINTO DEL BÚA 2019 - 2023**

<b>ACTORES</b>	<b>POSICION EN EL TERRITORIO</b>	<b>POSICIONES Y ROLES</b>	<b>INICIDENCIA EN LA PARROQUIA</b>	<b>RELACION CON EL GAD PARROQUIAL</b>
<b>TENENCIA POLÍTICA</b>	PARROQUIAL	Representante del Poder Ejecutivo del Estado	MEDIA	INDIFERENTE
<b>POLICIA NACIONAL</b>	PARROQUIAL	Seguridad de toda la parroquia	ALTA	COOPERACIÓN
<b>CUERPO DE BOMBEROS</b>	PARROQUIAL	Prevención y socorro en desastres	ALTA	COOPERACION
<b>SUB CENTRO MEDICO</b>	PARROQUIAL	Atención y prevención en salud de toda la parroquia	ALTA	COOPERACIÓN
<b>SUBCENTROS DEL SEGURO SOCIAL CAMPESIÑO</b>	Recintos: 10 de Agosto, San Pedro de Laurel, Umpe Chico, San Francisco de Chila	Atención y prevención en salud	MEDIA	INDIFERENTE
<b>VICARIA PARROQUIAL</b>	PARROQUIAL	Servicios eclesiásticos a toda la parroquia	ALTA	INDIFERENTE
<b>GOBIERNO PROVINCIAL</b>	PARROQUIAL	Atención en vialidad	ALTA	COOPERACION
<b>GOBIERNO MUNICIPAL</b>	PARROQUIAL	Atención a infraestructura	ALTA	COOPERACIÓN
<b>UNIDAD EDUCATIVA SAN JACINTO DEL BÚA XXI</b>	PARROQUIAL	Servicios de educación	ALTA	COOPERACION
<b>MIES-CNH</b>	CABECERA PARROQUIAL Y VARIOS RECINTOS	Servicios de educación inicial	MEDIA	COOPERACIÓN
<b>INIAP</b>	VARIOS RECINTOS	Investigación agropecuaria	MEDIA	INDIFERENTE
<b>MAGAP</b>	VARIOS RECINTOS	Asistencia técnica y convenios	ALTA	COOPERACIÓN

**PLAN DE DESARROLLO Y ORDENAMIENTO TERRITORIAL DE LA PARROQUIA  
SAN JACINTO DEL BÚA 2019 - 2023**

<b>ACTORES</b>	<b>POSICION EN EL TERRITORIO</b>	<b>POSICIONES Y ROLES</b>	<b>INICIDENCIA EN LA PARROQUIA</b>	<b>RELACION CON EL GAD PARROQUIAL</b>
<b>CDI</b>	RECINTOS	Atención de guardería a niños	MEDIA	INDIFERENTE
<b>LIGA DEPORTIVA PARROQUIAL</b>	PARROQUIAL	Organización del deporte	MEDIA	COOPERACIÓN
<b>ASOCIACIÓN AGRICOLA LA FLECHA</b>	RECINTO LA FLECHA	Gremial de beneficio para los socios	MEDIA	COOPERACIÓN
<b>ASOCIACIÓN AGROPECUARIA LOS GRANEROS</b>	RECINTO LA FLECHA	Gremial de beneficio para los socios relacionado a al centro de acopio de cacao y comercialización del mismo. 14 socios.	MEDIA	COOPERACIÓN
<b>ASOCIACIÓN AGROPECUARIA EL PORVENIR</b>	RECINTO EL PORVENIR GRANDE	Gremial de beneficio para los socios en cacao, barraganete y pimienta	MEDIA	COOPERACIÓN
<b>ASOCIACIÓN AGROPECUARIA SAN VICENTE</b>	RECINTO SAN VICENTE DEL BUA	Gremial de beneficio para los socios en temas ganaderos y lucha contra el abigeo.	BAJA	INDIFERENTE
<b>COOPERATIVA COSECHA DORADA</b>	RECINTO PALMA SOLA	Gremial de beneficio para los socios relacionado al cultivo y procesamiento del cacao	MEDIA	COOPERACIÓN
<b>JUNTA DE AGUA</b>	CABECERA PARROQUIAL	Dotación de agua a la cabecera parroquial	ALTA	COOPERACIÓN

**PLAN DE DESARROLLO Y ORDENAMIENTO TERRITORIAL DE LA PARROQUIA  
SAN JACINTO DEL BÚA 2019 - 2023**

<b>ACTORES</b>	<b>POSICION EN EL TERRITORIO</b>	<b>POSICIONES Y ROLES</b>	<b>INICIDENCIA EN LA PARROQUIA</b>	<b>RELACION CON EL GAD PARROQUIAL</b>
<b>JUNTAS DE AGUA VARIOS RECINTOS</b>	RECINTOS	Dotación de agua a los recintos	BAJA	INDIFERENTE
<b>BANCOS COMUNALES</b>	VARIOS RECINTOS	Atención en microcréditos	BAJA	INDIFERENTE
	VARIOS RECINTOS	Convenio con Gobierno Provincial, MIES, GP, BANECUADOR, Caders, Asistencia Técnica, Capacitación, Cadena Productiva de Cacao Fino de Aroma, 80 socios	ALTA	COOPERACIÓN
PRE ASOCIACIÓN 9 DE OCTUBRE, MERCADO	CABECERA PARROQUIAL	Mercado	MEDIA	COOPERACIÓN
Sr. José Luis Llanos	AGRUP. CAMPESI PROGRESISTAS	Mejoramiento en su recinto	MEDIA	COOPERACION
Sra. Marcela Llanos	BELLAVISTA	Mejoramiento en su recinto	MEDIA	INDIFERENTE UNILATERAL
Sr. Carlos Quiroz	CHILA GUABALITO	Mejoramiento en su recinto	MEDIA	COOPERACION
Sr. Ramón Rodríguez	DIEZ DE AGOSTO	Mejoramiento en su recinto	MEDIA	INDIFERENTE UNILATERAL
Sr. Eduardo Garcés	EL PORVENIR-OMPE GRANDE	Mejoramiento en su recinto	MEDIA	COOPERACION
Sra. Jenny Pazuña	LA FLECHA	Mejoramiento en su recinto	MEDIA	INDIFERENTE UNILATERAL
Sr. Marcelo Velasco	LA TOLA-EL SANTO GUABAL	Mejoramiento en su recinto	MEDIA	COOPERACION
Sr. Maribel Macías	LA Y DE LAS JUNTAS	Mejoramiento en su recinto	MEDIA	COOPERACION
Sra. Juana Silva	LOS LAURELES	Mejoramiento en su recinto	MEDIA	COOPERACION



**PLAN DE DESARROLLO Y ORDENAMIENTO TERRITORIAL DE LA PARROQUIA  
SAN JACINTO DEL BÚA 2019 - 2023**

<b>ACTORES</b>	<b>POSICION EN EL TERRITORIO</b>	<b>POSICIONES Y ROLES</b>	<b>INICIDENCIA EN LA PARROQUIA</b>	<b>RELACION CON EL GAD PARROQUIAL</b>
	PALMA SOLA	Mejoramiento en su recinto	MEDIA	COOPERACION
Sra. Gila Tipan	RIOBAMBEÑOS DE CHILIMPE	Mejoramiento en su recinto	MEDIA	COOPERACIÓN
Sr. Jaime Moreira	SAN ANDRES	Mejoramiento en su recinto	MEDIA	COOPERACIÓN
Sr. Amado Vélez	SAN JOSE DE LAS JUNTAS	Mejoramiento en su recinto	MEDIA	COOPERACION
Sra. Narcisa Vega	SAN PEDRO DEL LAUREL	Mejoramiento en su recinto	MEDIA	COOPERACION
Sr. Rodrigo Palma	SAN VICENTE DEL BUA	Mejoramiento en su recinto	MEDIA	COOPERACION
Sr. Marco Zambrano	COOP. 9 DE OCTUBRE	Mejoramiento en su recinto	MEDIA	COOPERACION
Sr. Esteban Rosado	SAN PABLO DE GUABAL	Mejoramiento en su recinto	MEDIA	COOPERACIÓN
Sra. Mónica Quiroz	UMPE CHICO	Mejoramiento en su recinto	MEDIA	COOPERACIÓN
Sr. Miguel Arcos	EL TRIUNFO	Mejoramiento en su recinto	MEDIA	COOPERACIÓN
Sr. Misael Zambrano	ALIANZA PARA EL PROGRESO	Mejoramiento en su recinto	MEDIA	COOPERACION
Sr. Wilter Cedeño	SANTA ROSA DE CHILA	Mejoramiento en su recinto	MEDIA	COOPERACION
Sra. Carmen Carreño	SAN FRANCISCO DE CHILA	Mejoramiento en su recinto	MEDIA	COOPERACIÓN
Sra. Gabriela Bueno	NUEVO BELEN	Mejoramiento en su recinto	MEDIA	COOPERACIÓN
Sra. Miriam López	MOCACHE 2	Mejoramiento en su recinto	MEDIA	COOPERACIÓN
FUNDACION EARTHWORM	SAN FRANCISCO DE CHILA	Proyecto reforestación en las riberas de los ríos dentro del recinto	BAJA	INDIFERENTE

**PLAN DE DESARROLLO Y ORDENAMIENTO TERRITORIAL DE LA PARROQUIA  
SAN JACINTO DEL BÚA 2019 - 2023**

<b>ACTORES</b>	<b>POSICION EN EL TERRITORIO</b>	<b>POSICIONES Y ROLES</b>	<b>INICIDENCIA EN LA PARROQUIA</b>	<b>RELACION CON EL GAD PARROQUIAL</b>
COOPERATIVA DE TRANSPORTE SAN JACINTO	PARROQUIAL	Servicio de transporte de buses interparroquiales	ALTA	INDIFERENTE
TESAJAN	CABECERA PARROQUIAL	Servicio de taxis ejecutivos	MEDIA	COOPERACIÓN
TERSAMBUA	CABECERA PARROQUIAL	Servicio de taxis ejecutivos	MEDIA	COOPERACIÓN
EXTRACTORA DE PALMA ORGANIC SUPPLY	RECINTO SAN VICENTE DEL BUA	Agroindustria y compra de palma	MEDIA	COOPERACIÓN
HACIENDAS PALMICULTORAS	RECINTOS OCCIDENTALES DE LA PARROQUIA	Cultivo de palma	ALTA	INDIFERENTE
COMPAÑÍA DE CAMIONETAS DE TRANSPORTE MIXTO	CABECERA PARROQUIAL	Alquiler de camionetas	BAJA	INDIFERENTE
TRANSPORTE PESADO	CABECERA PARROQUIAL	Transporte de carga	BAJA	INDIFERENTE

Fuente: Taller participativo, 2019

Elaborado: Equipo Consultor PDyOT 2019-2023

### **1.5.5. Participación y organización**

La Parroquia cuenta con organizaciones de base que trabajan y participan para su desarrollo, entre las más sobresalientes se encuentra: El Gobierno Autónomo Descentralizado Parroquial, Directiva de recintos, comité de Barrios, Junta de Agua, organización Religiosa; los que en su mayoría son actores responsables de trabajar para un buen desarrollo Parroquial.

### **1.5.6. Tipos de Organizaciones**

En la Parroquia San Jacinto del Búa actualmente cuenta con organizaciones de carácter productivas y organizaciones territoriales de base OTBs. Existe una gran capacidad de asociatividad, pero una gran debilidad al mantener en función las organizaciones.

**PLAN DE DESARROLLO Y ORDENAMIENTO TERRITORIAL DE LA PARROQUIA  
SAN JACINTO DEL BÚA 2019 - 2023**

**1.5.6.1. Organizaciones territoriales de base**

Cada uno de las comunidades, recintos, barrios de la parroquia cuenta con dirigentes debidamente organizados que trabajan para el mejoramiento de la zona. Los mismos que gestionan obras necesarias para el desarrollo de la comunidad.

La junta del agua que es la encargada de administrar, dar mantenimiento para la dotación de agua entubada a la cabecera parroquial y varios recintos, las juntas de agua presentes en la parroquia se detallan a continuación, siendo algunas legalmente constituidas jurídicamente que se encuentran en funcionamiento y otras que están constituidas pero no funcionan.

Tabla 42. Juntas de agua de la parroquia San Jacinto del Búa.

<b>RECINTO/SECTOR</b>	<b># BENEFICIARIOS</b>	<b>TIPO ORGANIZACIÓN</b>
<b>Juntas de agua en funcionamiento</b>		
<b>Cabecera Parroquial</b>	790	Jurídico
<b>El Triunfo</b>	170	
<b>San Pedro del Laurel</b>	200	Jurídico
<b>Riobambeño de Chilimpe</b>	80	Jurídico
<b>Juntas de aguas sin funcionamiento</b>		
<b>RECINTO/SECTOR</b>	<b>RAZÓN</b>	<b>TIPO ORGANIZACIÓN</b>
<b>San Vicente del Búa</b>	Pozo colapsado	Jurídico
<b>La Flecha</b>	Pozo colapsado	
<b>Palma Sola</b>	Sin infraestructura, en proceso	Jurídico

Fuente: Levantamiento de campo, octubre 2019

Elaborado: Equipo Consultor PDyOT 2019-2023

Liga deportiva encargada de la organización del deporte en la parroquia dando incluyendo a la juventud de toda la parroquia organizando campeonatos deportivos y otras organizaciones como las del mercado, comité de pro-mejoras, bancos comunales, entre otras.

**PLAN DE DESARROLLO Y ORDENAMIENTO TERRITORIAL DE LA PARROQUIA  
SAN JACINTO DEL BÚA 2019 - 2023**

**1.5.6.2. Organizaciones productivas**

Debido a que la parroquia San Jacinto del Búa es una zona agrícola y pecuaria, grupos de pobladores han formado asociaciones que trabajan en conjunto para obtener mejores beneficios para la producción y comercialización de los productos.

Las asociaciones agrícolas como las cacaoteras a quienes entidades públicas les brindan asistencia técnica y capacitaciones, créditos financieros, pero existe un déficit en programas de apoyo para la comercialización de los productos, existe también 1 asociación ganadera (San Vicente del Búa) en busca de los mismos beneficios y protegerse contra el abigeo por medio de un sistema de comunicación instalado.

A nivel cabecera parroquial es más débil la asociatividad que en el sector rural por lo que se necesita fortalecer la organización e impulsar la creación de nuevas asociaciones dedicadas a nuevas actividades económicas.

Uno de los principales problemas es mantener la asociación en funcionamiento luego de haber sido creada para el fin.

**1.5.6.3. Organizaciones religiosas**

La Parroquia cuenta con la Diócesis de la Iglesia Católica y su representante local, que es un elemento importante dentro de la vida de la parroquia.

## CAPÍTULO II. DIAGNÓSTICO ESTRATÉGICO

### 2.1. COMPONENTE BIOFÍSICO

La parroquia San Jacinto del Búa cuenta con una zona de vida el Bosque Húmedo Tropical (bhT) y es muy rica en recursos hídricos, el río Búa es una de los principales afluentes y el más representativo, pero la contaminación están acabando con este recurso, el río Chila es el más contaminado debido a que trae aguas servidas de la ciudad de Santo Domingo, así como también el uso excesivo del suelo a generando pérdida de fertilidad y sumando la devastadora deforestación, el pastoreo y el monocultivo.

Su suelo se encuentra cubierto por un mosaico agropecuario en los que destacan los cultivos de cacao, plátano, palma africana y abacá, su precipitación oscila entre los 2000 y 4000 mm anuales con una temperatura de entre 22 y 26°C.

La extracción del recurso no renovable corresponde al material pétreo de los ríos Chila y Búa para la construcción de infraestructura y de vías, sin ningún manejo ambiental.

Los riesgos naturales que afectan a la parroquia son las inundaciones debido al desbordamiento afectando principalmente al Recinto San Vicente del Búa en época de invierno, cuando este es fuerte

### 2.2. COMPONENTE ECONÓMICO/PRODUCTIVO

La agro-producción es la actividad predominante dentro de la parroquia los productos que se producen en más cantidad es el plátano, cacao, yuca, palma africana, maracuyá y pasto. La actividad pecuaria está distribuida en producción de ganado de doble propósito con mayor producción de carne, la producción porcina ha aumentado en los últimos años convirtiendo en una de las principales actividades generadoras de ingreso y la producción de aves ha llegado alrededor de 120000 aves aproximadamente.

En la parroquia se encuentra presente la industria y manufactura, ORGANIC SUPPLY S.A. es una empresa procesadora de aceite vegetal de palma y PRONACA con producción de pollos que genera empleo a la población del sector actividades de manufactura empacando plátano, yuca, extrayendo fibra de abacá, pero existe la necesidad de crear microempresas y fomentar la asociatividad.

La oferta de empleo es limitada, el 65,41% de la población se encuentra en edad de trabajar, pero solo 36,56% de la población total se encuentra económicamente activa.

## PLAN DE DESARROLLO Y ORDENAMIENTO TERRITORIAL DE LA PARROQUIA SAN JACINTO DEL BÚA 2019 - 2023

Se considera que San Jacinto del Búa posee un alto potencial turístico para desarrollar actividades turísticas pero la gente no ve como una fuente que genera ingresos económicos, la comuna Tsáchila Colorados del Búa tienen el centro turístico cultural "Tsáchila Shinopi Bolon" donde dan a conocer al visitante sus costumbres y tradiciones.

El riesgo o vulnerabilidad que se presenta para las actividades económicas ante amenazas naturales es la sequía en diferentes meses del año, los pobladores manifestaron que cada vez se aumenta este problema y a esto le sumamos el uso tradicional indiscriminado de pesticidas, que deterioran la calidad del suelo y lo dejan infértil.

### 2.3. COMPONENTE SOCIOCULTURAL

La población de San Jacinto del Búa fluctúa entre 13116 habitantes para el año 2019, según la proyección realizada en base a la información del Censo poblacional del INEC, 2010, cabe señalar que es la parroquia rural más poblada del cantón Santo Domingo, es así también que posee la mayor tasa de analfabetismo.

Desde sus inicios la parroquia San Jacinto del Búa ha tenido una movilidad de poblamiento desde las provincias de Manabí, Loja, Bolívar, Chimborazo, Cotopaxi y Los Ríos siendo los primeros colonos antes mencionados ingresaron los Señores: Alfonso Quiroz, Frutoso Quiroz, Eustaquio Quiroz, Lupercio Cuello, Fernando Pita, Benigno Zambrano, Raymundo Cedeño, José Zamora según la historia de la parroquia.

La organización social está formada por varias organizaciones que trabajan para un desarrollo de la parroquia como el Gobierno Parroquial, las diferentes directivas de los recintos, comités de barrios, junta de agua, liga deportiva perteneciente al tipo de organizaciones territoriales de base; las organizaciones productivas asociados por la actividad agrícola y pecuaria; la organización religiosa formada por la Diócesis de la iglesia católica que es un elemento importante dentro de la parroquia.

La parroquia cuenta con 18 establecimientos de educación distribuidos a nivel de recintos en la parroquia, se identifica que existen escuelas unidocentes perjudicando el nivel de aprendizaje de los estudiantes.

En servicios de salud la parroquia cuenta con 2 subcentros del Ministerio de Salud Pública siendo el principal ubicado en la cabecera parroquial y en San Vicente del Búa con servicio ocasional, también se cuenta con 4 centros de atención de salud del Seguro Social Campesino IESS en diferentes recintos, brindando un servicio de salud primaria, en el caso que se identifiquen casos de salud graves se traslada a los hospitales de la ciudad de Santo Domingo.

## **PLAN DE DESARROLLO Y ORDENAMIENTO TERRITORIAL DE LA PARROQUIA SAN JACINTO DEL BÚA 2019 - 2023**

La identidad cultural está enmarcada a base de la religión por la devoción a Santos tales como: San Pablo, San Pedro de Laurel, San Jacinto, San Vicente, debido a esto la cabecera parroquial y los recintos poseen el nombre de Santos. Posee también una gastronomía variada con platos típicos de las provincias de origen elaborados con productos de la zona.

La Nacionalidad Tsáchila es el símbolo cultural representativo de la provincia, en la parroquia San Jacinto tenemos ubicada parte de la comuna Colorados del Búa, son poseedores de grandes tradiciones y costumbres como es la medicina ancestral, la actividad económica principal es la agricultura y el turismo en el Centro Turístico Cultural Shinopi Bolon. Existe también aproximadamente 3 familias del pueblo indígena Puruha que conservan sus costumbres en el recinto Riobambeños de Chilimpe formando parte de la historia de la parroquia como fundadores del recinto.

### **2.4. COMPONENTE ASENTAMIENTOS HUMANOS, QUE INCLUYE MOVILIDAD, ENERGÍA Y TELECOMUNICACIONES**

Los asentamientos de la población (recintos, barrios, comunidades) se encuentran distantes por lo que la parroquia crece de una manera desordenada, los vínculos de la población de los distintos recintos es la conectividad por las vías de acceso.

No ha existido mejoras en la infraestructura de los servicios básicos de la parroquia, el servicio de agua potable es mediante agua entubada y en la zona rural mediante la captación en esteros y riachuelos, el alcantarillado solo cubre al 50% de las casas de la cabecera parroquial debido al crecimiento del caserío el sistema y no se hizo con esa proyección, la laguna de oxidación donde se recibe los desechos líquidos de la cabecera parroquial se encuentra colapsada.

No existen programas de manejo de desechos líquidos y sólidos lo mismo que está causando contaminación de los recursos naturales.

La vivienda no presenta mayores contratiempos, pero se evidencia un claro déficit de vivienda propia, ya que alrededor del 8% de la población paga arriendos o vive mediante algún tipo de convenio con los dueños de la propiedad.

La seguridad en la parroquia está controlada por dos Unidades de Policía Comunitarias (UPC), pero debido a la falta de equipamiento y de capital humano no es suficiente para cubrir toda la parroquia. Se evidencia violencia, alcoholismo y consumo de drogas especialmente en los jóvenes.

## PLAN DE DESARROLLO Y ORDENAMIENTO TERRITORIAL DE LA PARROQUIA SAN JACINTO DEL BÚA 2019 - 2023

Las vías alternas sin control hacen que la delincuencia ingrese y salga de la parroquia son provenientes de otras localidades del País, los principales actos delincuenciales es el abigeo (robo de ganado y especies menores) y asaltos al ingresar por las vías alternas.

San Jacinto del Búa tiene 182 km de carreteras que articulas la cabecera parroquial con los recintos, la vía principal que conecta la parroquia con Santo Domingo esta asfaltada mientras las demás son lastradas, la red vial que conecta principalmente a los recintos se encuentra en mal estado por lo cual necesita mantenimiento permanente.

Las cooperativas de transporte que circulan en la parroquia son Aloag con una frecuencia diaria hacia Quito, San Jacinto y Santo Domingo que circula hacia Santo Domingo y taxis ejecutivos con frecuencia de cada 15 minutos.

El transporte público no está disponible para toda la parroquia.

El servicio de cobertura de redes está brindado por las empresas Claro, Movistar, CNT, Tuenti y otras empresas privadas que brindan servicio de internet.

No se ha evidenciado muchos cambios para el mejoramiento de este sistema durante los 4 años anteriores.

### **2.5. COMPONENTE POLÍTICO INSTITUCIONAL**

En el territorio se encuentran presentes las herramientas de planificación nacional, provincial y cantonal para el direccionamiento de la planificación parroquial y poder lograr poner en práctica las capacidades de la junta involucrándose directamente con los actores que intervienen en la parroquia.

Se ve la presencia de actores públicos, privados y comunitarios que trabajan en conjunto para ayudar al desarrollo de la parroquia. Es evidente el interés de la gente por participar activamente y trabajar en conjunto para el mejoramiento de San Jacinto Búa.

La participación de la comunidad se ve reflejada en las diferentes tipos de organizaciones que existen, como las OTBs, productivas, religiosas, juntas de agua, entre otras.

La participación política es activa, estableciendo el GAD Parroquial Rural de San Jacinto del Búa el mecanismo de silla vacía y recibiendo las propuestas de los militantes de las diferentes organizaciones políticas presentes.



**PLAN DE DESARROLLO Y ORDENAMIENTO TERRITORIAL DE LA PARROQUIA  
SAN JACINTO DEL BÚA 2019 - 2023**

**CAPÍTULO III. SISTEMATIZACIÓN DE PROBLEMAS Y POTENCIALIDADES**

Tabla 43. Análisis situacional DA FO por componente

<b>COMPONENTE BIOFISICO</b>			
<b>Fortaleza</b>	<b>Debilidades</b>	<b>Oportunidades</b>	<b>Amenazas</b>
<b>Terreno plano y sustentable</b>	Tala de bosques nativos	Presencia de entidades gubernamentales	Desastres naturales
<b>Clima cálido</b>	Pesca indiscriminada		Disminución del caudal de los ríos
<b>Recursos hídricos</b>	Contaminación de los ríos		Contaminación ambiental
<b>Recursos forestales</b>	Caza de animales silvestres		Cambio climático
	Uso indiscriminado de pesticidas		Deficientes políticas de protección ambiental.
	Monocultivo		Contaminación de fuentes hídricas con desechos líquidos y sólidos de la ciudad de Santo Domingo.
	Deterioro de las riveras de los ríos		
	Desconocimiento de la importancia de las buenas prácticas ambientales		
<b>COMPONENTE ECONÓMICO PRODUCTIVO</b>			
<b>Fortaleza</b>	<b>Debilidades</b>	<b>Oportunidades</b>	<b>Amenazas</b>
<b>Asistencia técnica</b>	Bajo nivel asociativo	Presencia de entidades de financiamiento	Inestabilidad política
<b>Vías de exceso</b>	Bajo nivel de asistencia técnica	Servicio eléctrico	Precios no estables de los productos
<b>Producción agrícola</b>	Bajo apoyo al turismo	Política favorable al agro	Plagas a los cultivos
<b>Siembra de diversidad de los productos</b>	Falta de recursos económicos	Vías interprovinciales cercanas a la parroquia	Desastres naturales
<b>Presencia de fuentes de agua</b>	No existe un mercado directo para ventas de los productos agrícolas	Presencia de entidades gubernamentales con asistencia técnica	Incremento de la intermediación de productos
<b>Recursos turísticos</b>	Falta de plantas agroindustriales		
<b>Presencia de grandes empresas de producción agrícola</b>	Falta de visión y capacitación de los productores de la zona para un desarrollo sostenible		

**PLAN DE DESARROLLO Y ORDENAMIENTO TERRITORIAL DE LA PARROQUIA  
SAN JACINTO DEL BÚA 2019 - 2023**

	Pocas fuentes de empleo		
<b>COMPONENTE SOCIO CULTURAL</b>			
<b>Fortaleza</b>	<b>Debilidades</b>	<b>Oportunidades</b>	<b>Amenazas</b>
<b>Presencia de una comunidad Tsáchila</b>	Falta de infraestructuras Educativas	Programas de apoyo a grupos prioritarios por instituciones gubernamentales	Desastres naturales
<b>Identidad cultural diversa</b>	Existencia de escuelas unidocentes	Presencia de entidades gubernamentales	Inestabilidad política
<b>Presencia de patrimonio cultural</b>	Bajo apoyo a los grupos vulnerables		Enfermedades pandémicas
<b>Organizaciones</b>	Migración de la población joven		
<b>COMPONENTE DE ASENTAMIENTOS HUMANOS, MOVILIDAD, ENERGÍA Y TELECOMUNICACIONES</b>			
<b>Fortaleza</b>	<b>Debilidades</b>	<b>Oportunidades</b>	<b>Amenazas</b>
<b>Junta de agua</b>	Recintos no legalmente constituidos	Presencia de entidades gubernamentales	Migración
<b>Policía Nacional</b>	Terrenos sin escrituración	Mejoramiento de vías	Delincuencia
<b>Centro de Salud</b>	Vías de acceso en mal estado	Ejes viales que conectan con las diferentes parroquias aledañas	Ingreso de drogas
<b>Tenencia Política</b>	No existe un sistema de agua potable	Gente organizada contra la delincuencia	
<b>Instituciones educativas distribuidos por recinto</b>	No existe un sistema de alcantarillado		
<b>Cuerpo de Bomberos</b>	No existe un proceso de clasificación de residuos		
<b>Mantenimiento vial</b>	Aumento de consumo de drogas en los jóvenes		
<b>Oferta de transporte publico</b>	Inadecuada operación y mantenimiento de la infraestructura básica		
<b>Alumbrado público</b>			
<b>COMPONENTE POLÍTICO INSTITUCIONAL</b>			
<b>Fortaleza</b>	<b>Debilidades</b>	<b>Oportunidad</b>	<b>Amenaza</b>
<b>Organización de grupos</b>	Falta de recursos	Ayuda del Gobierno Nacional	Inestabilidad política del país
<b>Gobierno Autónomo</b>	Desconfianza en autoridades locales	Presencia de actores públicos y privados	

**PLAN DE DESARROLLO Y ORDENAMIENTO TERRITORIAL DE LA PARROQUIA  
SAN JACINTO DEL BÚA 2019 - 2023**

<b>Descentralizado Parroquial</b>			
<b>Líderes distribuidos para cada recinto</b>	Diferencia entre administradores de las instituciones públicas de la parroquia		

Tabla 44. Sistematización de problemas y potencialidades

<b>Problemas o potencialidades</b>	<b>Población que se afecta o beneficios</b>	<b>Donde se localización la situación identificada</b>	<b>Acciones</b>
<b>Componente Biofísico</b>			
Contaminación de ríos	San Jacinto del Búa	Río Búa, Chila.	Concienciación ambiental
			Plan de manejo ambiental
			Manejo de desechos sólidos y líquidos
Deforestación de las riveras de los ríos	San Jacinto del Búa	Riveras de los ríos Búa y Chila	Proyectos de reforestación
			Recolección de desechos
			Campaña de concientización ambiental
Pesca y caza indiscriminada	San Jacinto del Búa	San Jacinto del Búa - Recintos	Crear normativas locales para controlar la pesca y caza indiscriminada
<b>Componente Económico Productivo</b>			
Intermediación de los productos agrícolas y pecuarios	San Jacinto del Búa	San Jacinto del Búa	Implementación de ferias productivas
			Implementación de centros de acopio
			Fortalecer las asociaciones productivas existentes
			Dar valor agregado a los productos agrícolas y pecuarios
Recursos e infraestructura turística	San Jacinto del Búa	San Jacinto del Búa	Inventario de atractivos turísticos
			Mejoramiento de las facilidades turísticas
			Fortalecimiento de las capacidades
			Plan de desarrollo turístico
Diversidad de producción agrícola y pecuaria	San Jacinto del Búa	San Jacinto del Búa	Fomento de buenas prácticas agrícolas y pecuarias
			Agroturismo
			Incentivo para la implementación de microempresas
<b>Componente Socio Cultural</b>			
Nacionalidad Tsáchila	Comunidad Tsáchila Colorados del Búa - Centro	Vía a Umpechico	Fortalecimiento y revitalización cultural
			Vinculación con las actividades de parroquia

**PLAN DE DESARROLLO Y ORDENAMIENTO TERRITORIAL DE LA PARROQUIA  
SAN JACINTO DEL BÚA 2019 - 2023**

	Cultural Shinopi Bolón		Promoción y difusión turística
Escuela Unidocentes	Estudiantes	El Porvenir Ompe Grande	Incremento de rutas de transporte
			Gestión con las autoridades competentes
Falta de atención a grupos vulnerables	Población vulnerable de la parroquia San Jacinto del Búa	San Jacinto del Búa	Identificar la población vulnerable presente en todos los recintos
			Integrar a los proyectos a la población faltante
			Realizar campañas de ayuda social
<b>Componente Asentamientos Humanos, Movilidad, Energía y Telecomunicaciones</b>			
Vías en mal estado	Población San Jacinto Búa	San Jacinto del Búa	Mantenimiento permanente de las vías lastradas de los recintos
			Gestión hacia las instituciones competentes
			Mingas comunitarias
Reconstrucción del puente San Andrés	Población San Vicente del Búa	Vía a San Vicente, cerca de la extractora de palma	Gestionar la reconstrucción del puente Realizar estudios previos
Inexistente alumbrado público	Población San Jacinto Búa	San Jacinto del Búa	Gestión de la implementación del alumbrado público
Inexistente alcantarillado en varios recintos	San Jacinto del Búa	San Jacinto del Búa	Estudios previos
			Gestión a las entidades competentes
Inexistencia de agua potable	San Jacinto del Búa	San Jacinto del Búa	Fortalecimiento a las juntas de agua
			Gestión con las autoridades competentes
Arreglo de calles vecinales	San Pedro Laurel, San Vicente del Búa, Umpechico, Soberano, La Tolita	Centro poblado de San Pedro Laurel, San Vicente del Búa, Umpechico, Soberano, La Tolita	Gestión con las autoridades competentes
			Mantenimiento de vías
Carencia de casa comunal	Población de Alianza para el progreso	Alianza para el Progreso	Construcción de una casa comunal
<b>Componente Político Institucional</b>			
Organizaciones de Base	Población San Jacinto del Búa	Parroquia San Jacinto del Búa	Fortalecimiento a los dirigentes de los recintos
			Dar a conocer a la ciudadanía cuales son las competencias del GAD parroquial

Fuente: Taller participativo, 2019

Elaborado: Equipo Consultor PDyOT 2019-2023

**PLAN DE DESARROLLO Y ORDENAMIENTO TERRITORIAL DE LA PARROQUIA  
SAN JACINTO DEL BÚA 2019 - 2023**

**CAPÍTULO IV.      MODELO TERRITORIAL ACTUAL**

En la actualidad la estructura territorial de San Jacinto del Búa es el resultado de un proceso histórico de poblamiento, con una posición privilegiada y en un entorno de gran riqueza agroproductiva y de calidad de suelo dando origen a sus principales actividades económicas como son la práctica de la agricultura y ganadería tradicional, extensiva y no tecnificada, que carece de buenas prácticas lo que conlleva a la explotación irracional de los recursos naturales, sin concienciación sobre los daños ambientales ocasionados a la naturaleza y en general al ecosistema donde habitan, incrementando los problemas de compactación de los suelos, y la erosión tanto eólica como hídrica.

Las redes de comercialización, mercados aperturados y de largas distancias no permiten un flujo comercial adecuado de los productos agropecuarios. La presencia de intermediarios es perjudicial para los productores debido a que acuden con sus medios de transporte hacia todos los barrios de la Parroquia, imponiendo ellos en muchas ocasiones el precio de compra-venta de los productos como por ejemplo el cacao, el cual es el cultivo de mayor producción en la Parroquia y del cual depende en gran medida la estabilidad económica de las familias.

También se ve afectada por la deficiencia de servicios básicos, situación que se ve agravada en los recintos, donde la falta de agua potable y alcantarillado en un problema sanitario de urgente intervención, ya que la población y en especial los niños corren el riesgo de contraer enfermedades e infecciones.

La educación abastece a la población pero no consta con el equipamiento necesario para brindar un servicio de calidad, pero con la existencia de gente trabajadora, organizaciones, grupos deportivos, son potenciales que se los debe tomar en cuenta para impulsar la economía, diversificar las actividades económicas logrando con ello que la población tenga un gran desarrollo económico con el fin de alcanzar buen vivir.